

C.A.U.E.82



**POLITIQUE DEPARTEMENTALE DE VALORISATION
DES MOULINS DU TARN-ET-GARONNE**

Commune de Caylus



POLITIQUE DEPARTEMENTALE DE VALORISATION DES MOULINS DU TARN-ET-GARONNE

FICHE DE PRE-DIAGNOSTIC

COMMUNE : CAYLUS

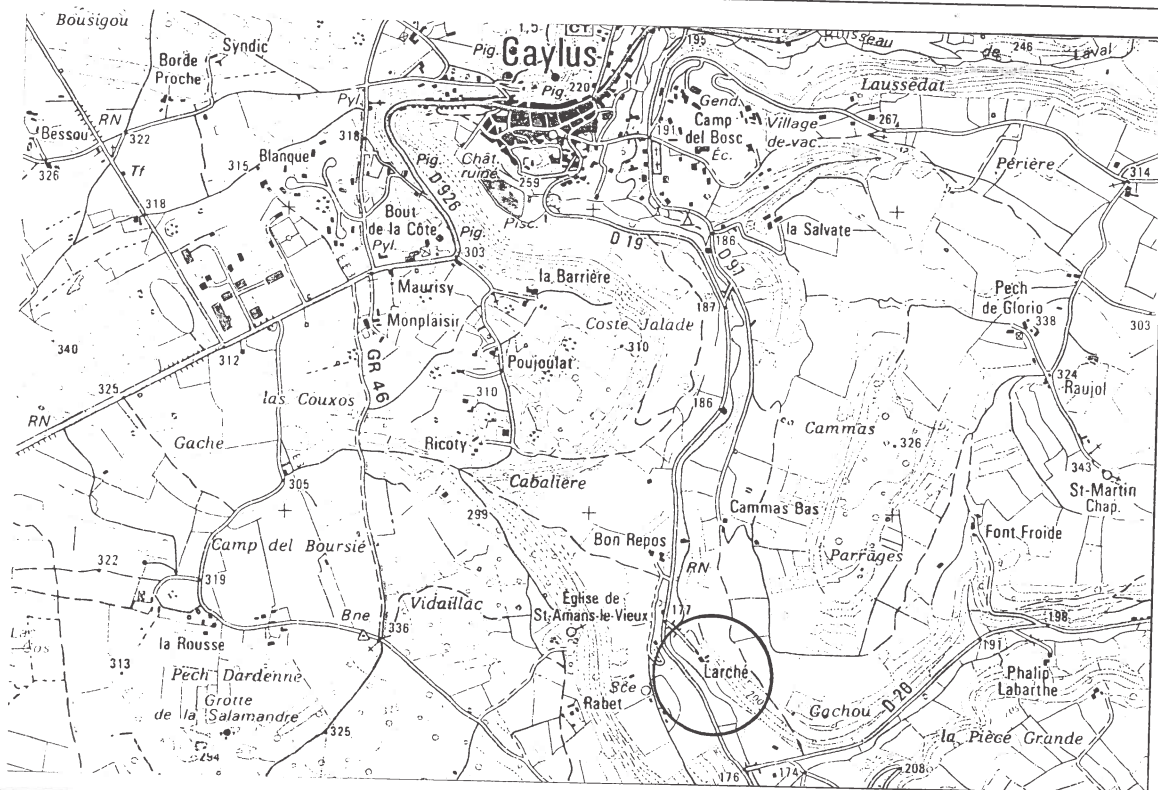
PROPRIETAIRE : Louis LEBREIL

ADRESSE DU MOULIN : Larché


ADRESSE : "Cammas" - 82160 Caylus

TYPE DE MOULIN : Eau - sur la Bonnette

TELEPHONE : 05 63 67 00 10



SITUATION
Ech : 1/25000



VUE
GENERALE

COMMUNE : CAYLUS

PROPRIETAIRE : Louis LEBREIL

DESCRIPTION DU BATIMENT

Forme :

Etat général :

Superficie :

Type d'équipement :

Matériaux :

Environnement :

Datation :


Particularités : entièrement détruit

SANS OBJET

**DOCUMENTS
GRAPHIQUES**

PROJET DU PROPRIETAIRE : le moulin a été détruit, il n'en subsiste aucune trace. Le site est occupé par des bâtiments du XIX° siècle (habitation et grange portant les dates 1784 et 1788).

APPRECIATION GENERALE (faisabilité) :



POLITIQUE DEPARTEMENTALE DE VALORISATION DES MOULINS DU TARN-ET-GARONNE

FICHE DE PRE-DIAGNOSTIC

COMMUNE : CAYLUS

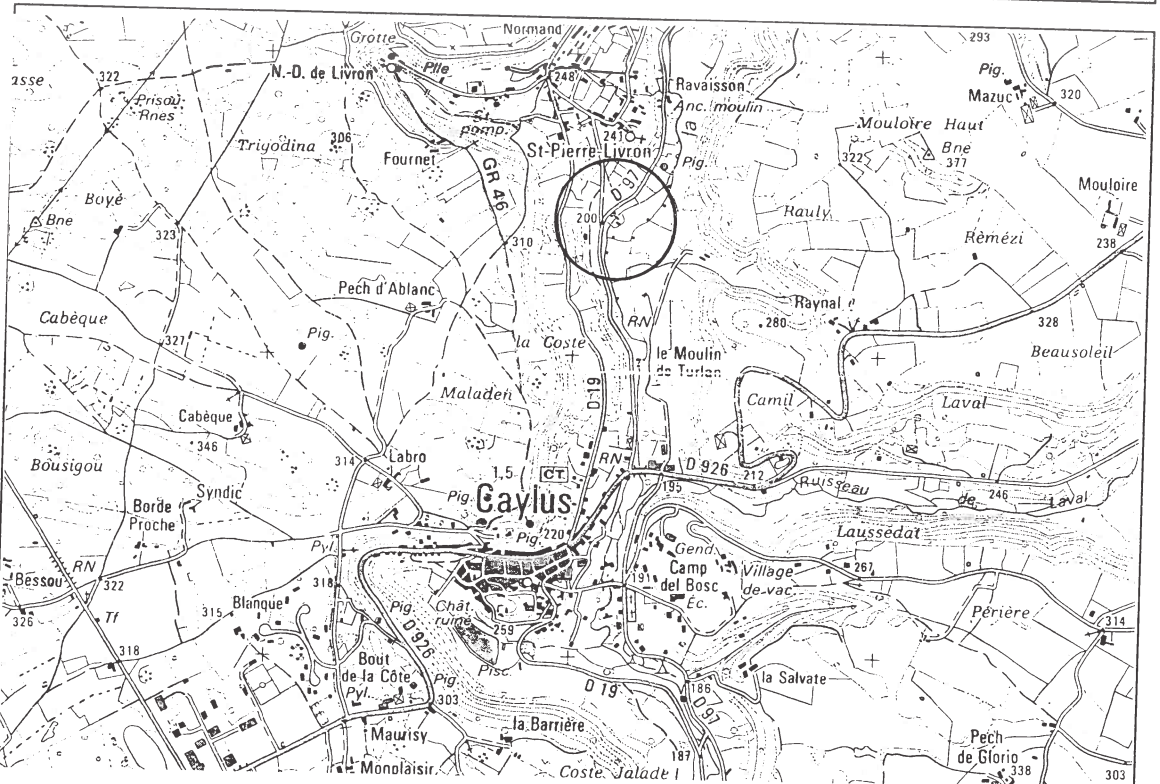
PROPRIETAIRE : Jacques DELERUE

ADRESSE DU MOULIN : Moulin d'Armine
au lieu-dit "Lascombes"


ADRESSE : avenue Père Evariste Huc - 82160 Caylus

TYPE DE MOULIN : Eau - sur la Bonnette

TELEPHONE : 05 63 67 03 13



SITUATION
Ech : 1/25000



VUE
GENERALE

COMMUNE : CAYLUS

PROPRIETAIRE : Jacques DELERUE

DESCRIPTION DU BATIMENT

Forme : complexe, juxtaposition de petits bâtiments
R+3

Etat général : assez bon mais le bâti se dégrade faute d'entretien régulier

Superficie : 258 m²

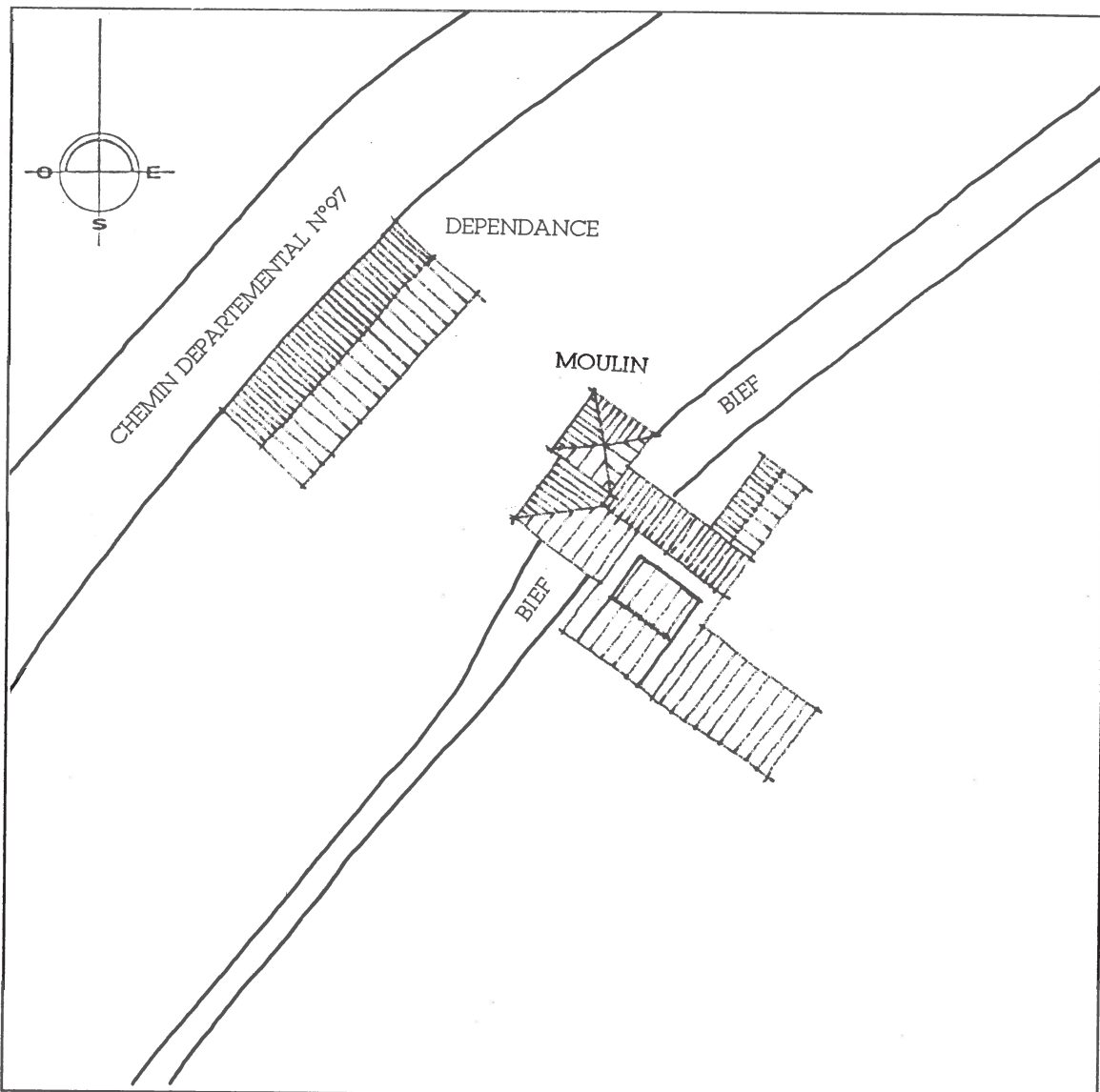
Type d'équipement : ?, bief entretenu

Matériaux : calcaire jaune friable en grand appareil ;
tuile mécanique

Environnement : délaissé, sert de chenil privé ;
envahi par les mauvaises herbes

Datation : XVIII - XIX^e siècles ?

Particularités : bâtiment intéressant



PROJET DU PROPRIETAIRE : non rencontré, intérieur inaccessible.

APPRECIATION GENERALE (faisabilité) : ensemble de bâtiments majestueux. Appareillage et pierre de taille tuf remarquables. Actuellement impropre à la visite (végétation et menace de ruine sur certaines parties). Le chenil contigu peut gêner lors de visites. Etudier la possibilité d'une restauration des bâtiments qui en valent la peine (moulin + pigeonnier) et d'un aménagement des abords, avec le propriétaire.



POLITIQUE DEPARTEMENTALE DE VALORISATION DES MOULINS DU TARN-ET-GARONNE

FICHE DE PRE-DIAGNOSTIC

COMMUNE : CAYLUS

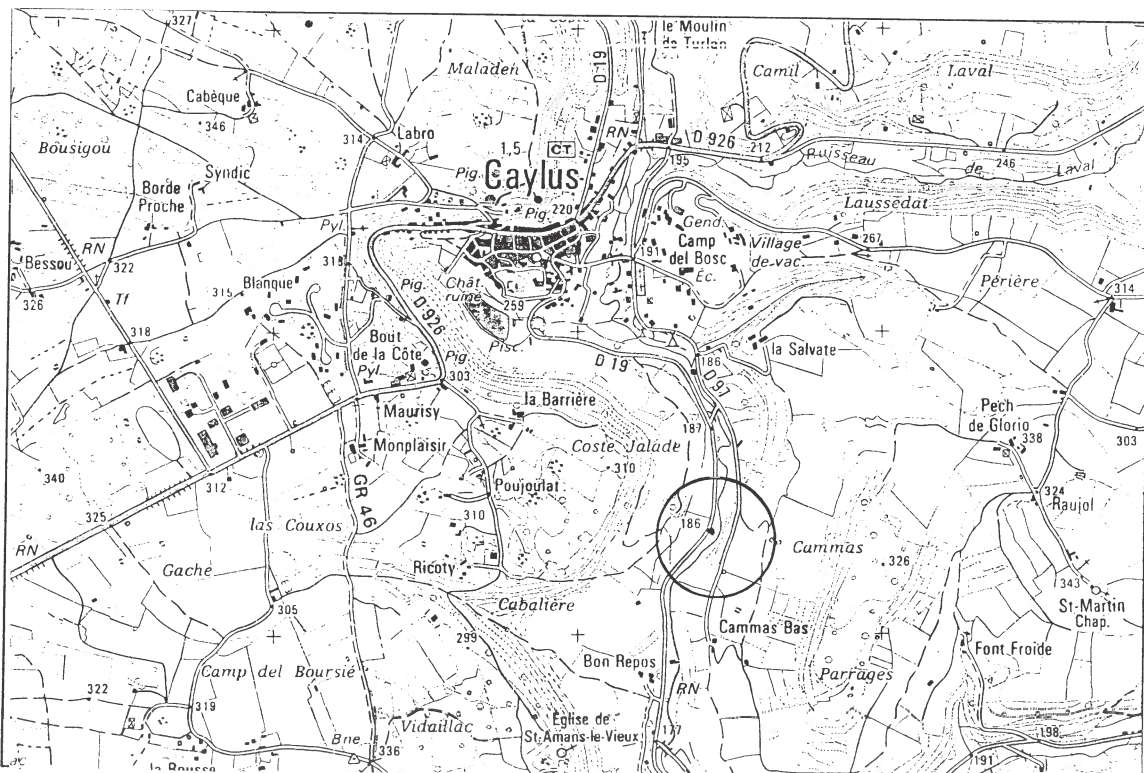
PROPRIETAIRE : René FIGREE

ADRESSE DU MOULIN : Moulin de Cadillac

ADRESSE : 42, rue Octave-Feuillet - 31200 Toulouse

TYPE DE MOULIN : Ecu - sur la Bonnette

TELEPHONE :



SITUATION
Ech : 1/25000



VUE
GENERALE

COMMUNE : CAYLUS

PROPRIETAIRE : René PIGREE

DESCRIPTION DU BATIMENT

Forme : en "L", R+3

Etat général : restauré. Habitation principale ?

Superficie : 222 m²

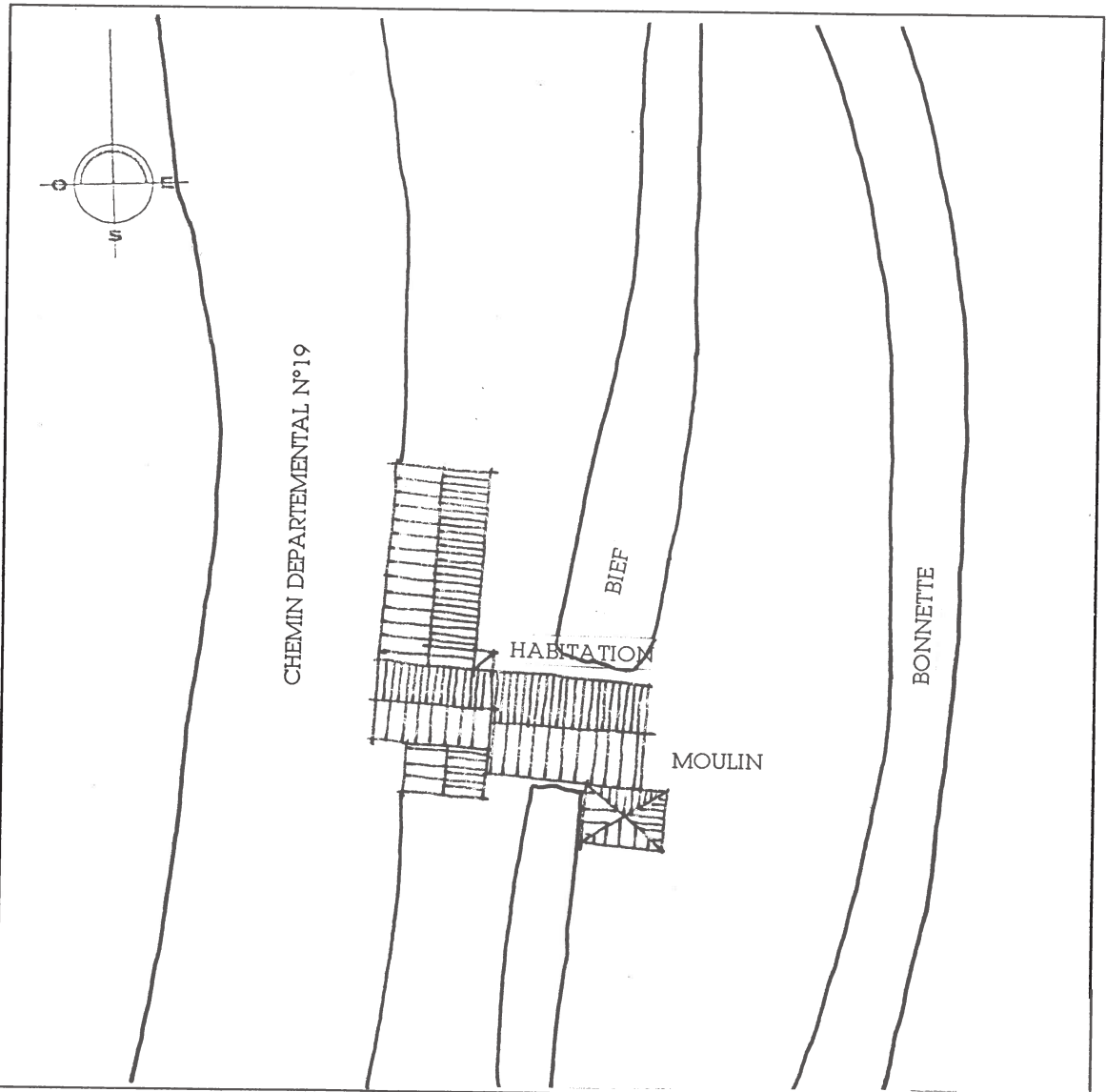
Type d'équipement : bief entretenu avec circulation d'eau et vannes

Matériaux : pierre en moellons et de taille, colombage restauré ; tuile romane, plate sur le pigeonnier

Environnement : grande propriété arborée et entretenue

Datation : vestiges XVI-XVII^e, 1787


Particularités : bâtiments en bon état



DOCUMENTS
GRAPHIQUES
Ech : 1/500

PROJET DU PROPRIETAIRE : non rencontré. Intérieur inaccessible. Le moulin existe-t-il encore ?

APPRECIATION GENERALE (faisabilité) : rénovation intéressante (structure pan de bois, pierre, enduits, tuiles de récupération). Système de canalisation d'eau en excellent état (vannes à crémaillère, canal de dérivation, retenue d'eau). Environnement soigné. A intégrer dans un circuit pour montrer l'adaptation d'un moulin en habitation. Voir l'intérieur.



POLITIQUE DEPARTEMENTALE DE VALORISATION DES MOULINS DU TARN-ET-GARONNE

FICHE DE PRE-DIAGNOSTIC

COMMUNE : CAYLUS

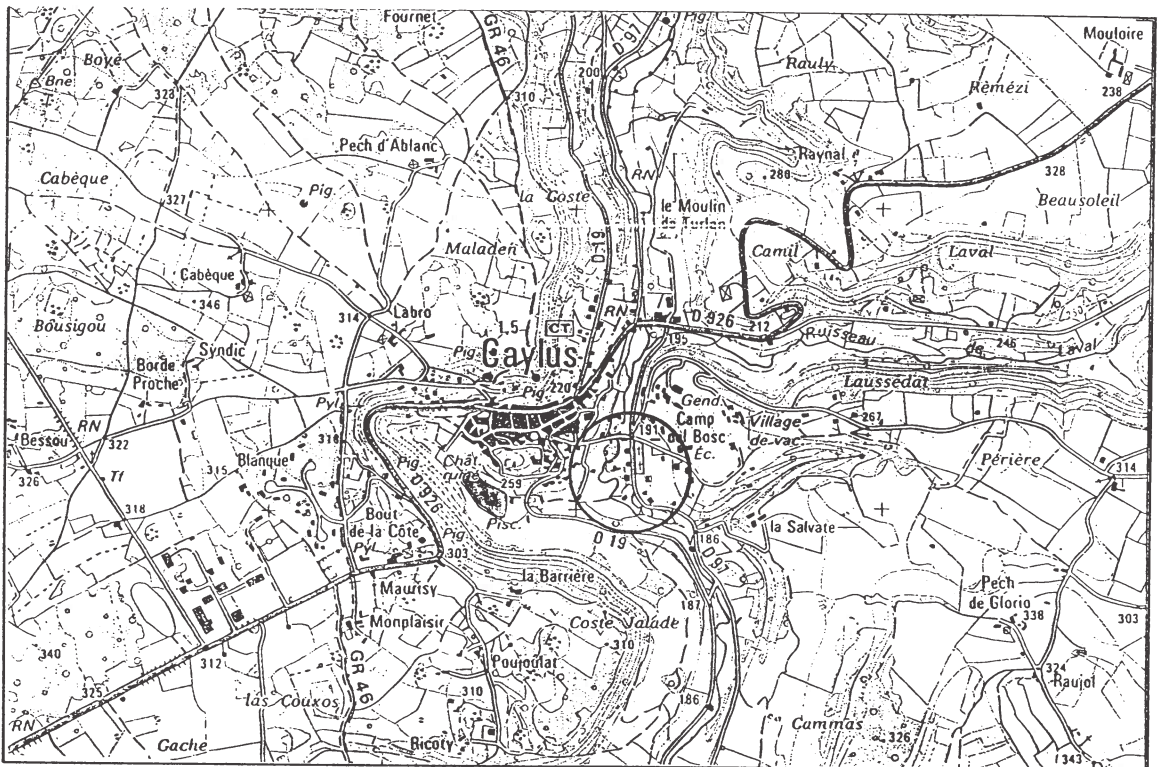
PROPRIETAIRE : Jeanne SOULIE

ADRESSE DU MOULIN : Moulin de la Léone


ADRESSE : Moulin de la Léone - 82160 Caylus

TYPE DE MOULIN : Eau - sur la Bonnette

TELEPHONE : 05 63 67 08 17



SITUATION
Ech : 1/25000



VUE
GENERALE

COMMUNE : CAYLUS

PROPRIETAIRE : Jeanne SOULIE

DESCRIPTION DU BATIMENT

Forme : rectangulaire, R+2

Etat général : construction solide mais très transformée

Superficie : 98 m²

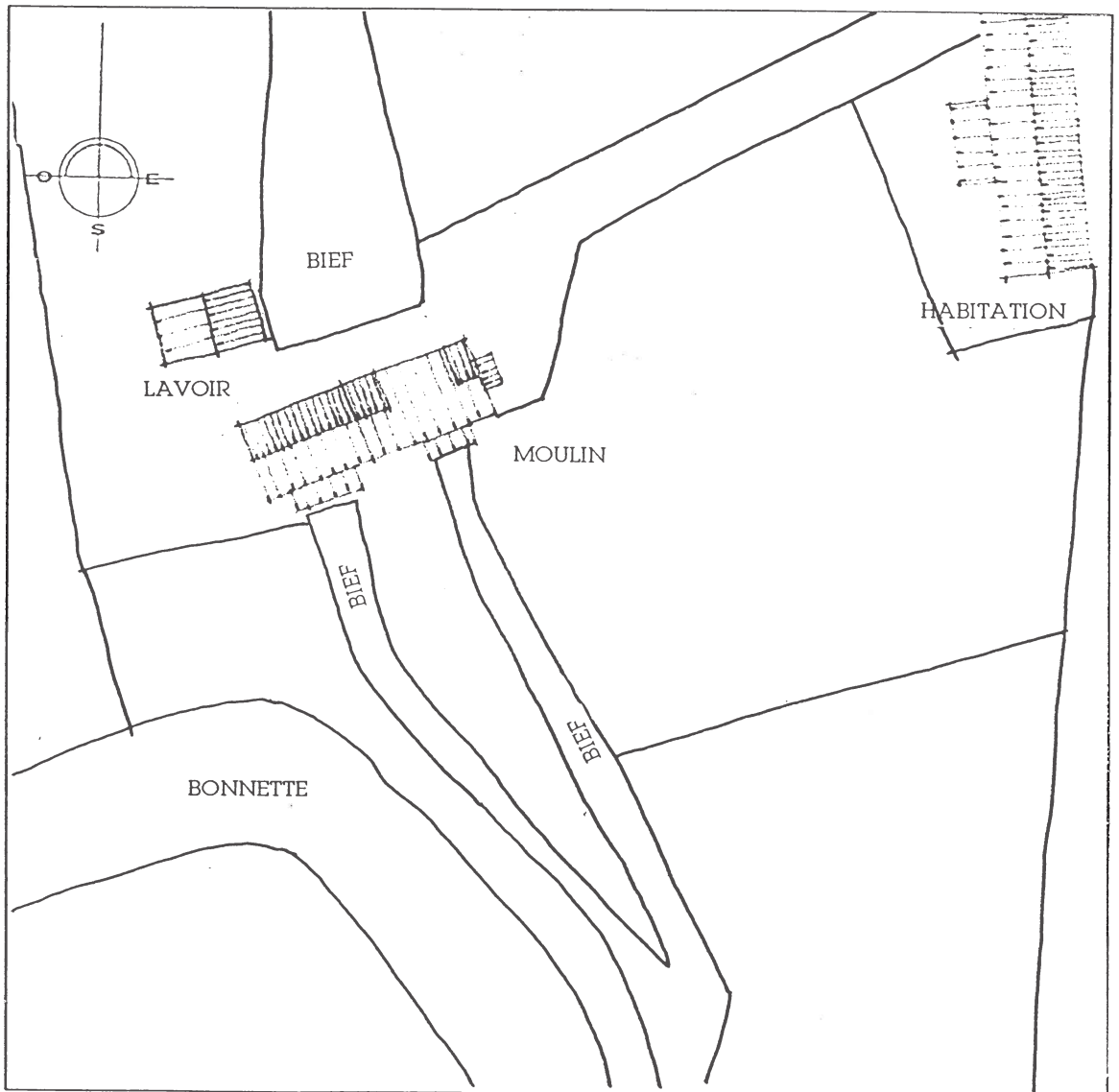
Type d'équipement : mécanismes vendus

Matériaux : moellons de pierre et crépi ; brique mécanique et bois ; tuile canal

Environnement : à l'arrière d'une habitation de type pavillonnaire

Datation : ?


Particularités : a fonctionné jusqu'en 1977, lavoir sous un abris en torchis



DOCUMENTS
GRAPHIQUES
Ech : 1/500

PROJET DU PROPRIETAIRE : personne désintéressée de son moulin. Le bâtiment a été très modifié

APPRECIATION GENERALE (faisabilité) : Pas d'intérêt car trop transformé, malgré des éléments architecturaux intéressants à proximité (lavoir et pierres moulurées).



POLITIQUE DEPARTEMENTALE DE VALORISATION DES MOULINS DU TARN-ET-GARONNE

FICHE DE PRE-DIAGNOSTIC

COMMUNE : CAYLUS

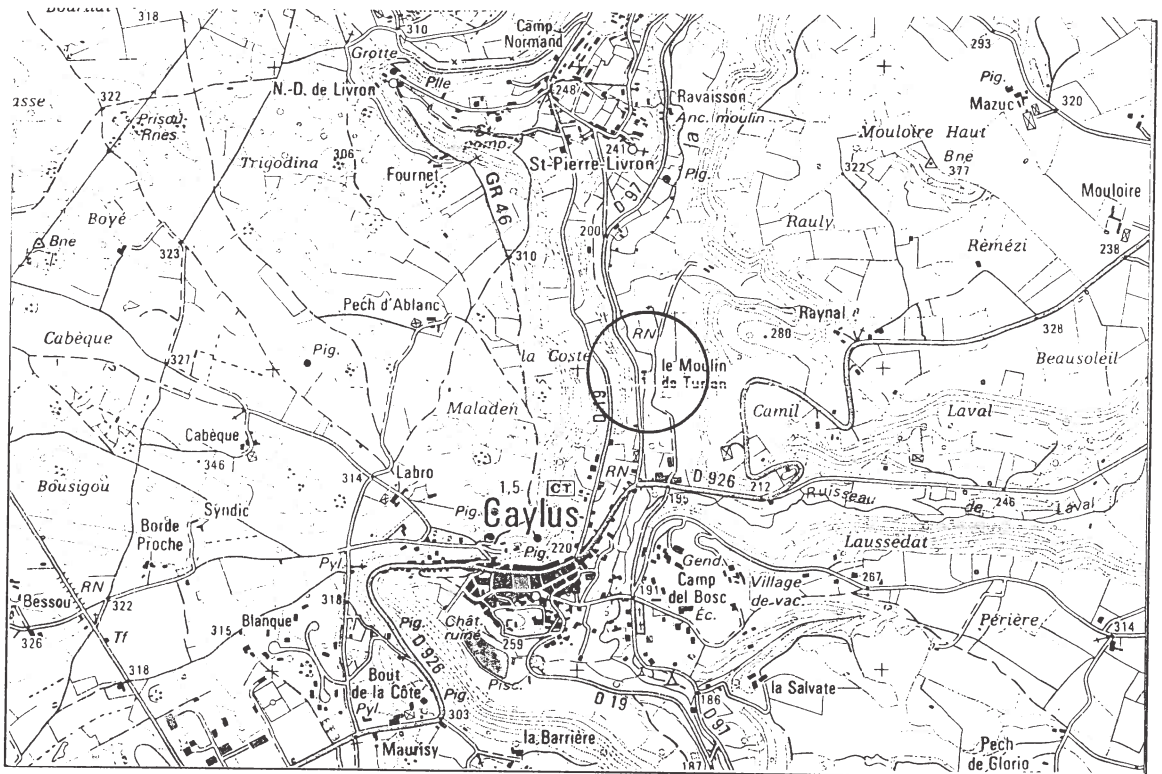
PROPRIETAIRE : Jean-Louis LARGUIER

ADRESSE DU MOULIN : Moulin de Raygade
au lieu-dit "Turlan"

ADRESSE : Moulin de Raygade - 82160 Caylus

TYPE DE MOULIN : Eau - sur la Bonnette

TELEPHONE : 05 63 67 07 43



SITUATION
Ech : 1/25000



**VUE
GENERALE**

COMMUNE : CAYLUS

PROPRIETAIRE : Jean-Louis LARGUIER

DESCRIPTION DU BATIMENT

Forme : rectangle formé de la juxtaposition de 2 bâtiments

Etat général : très bon ; salle des meules préservée

Superficie : 224 m²

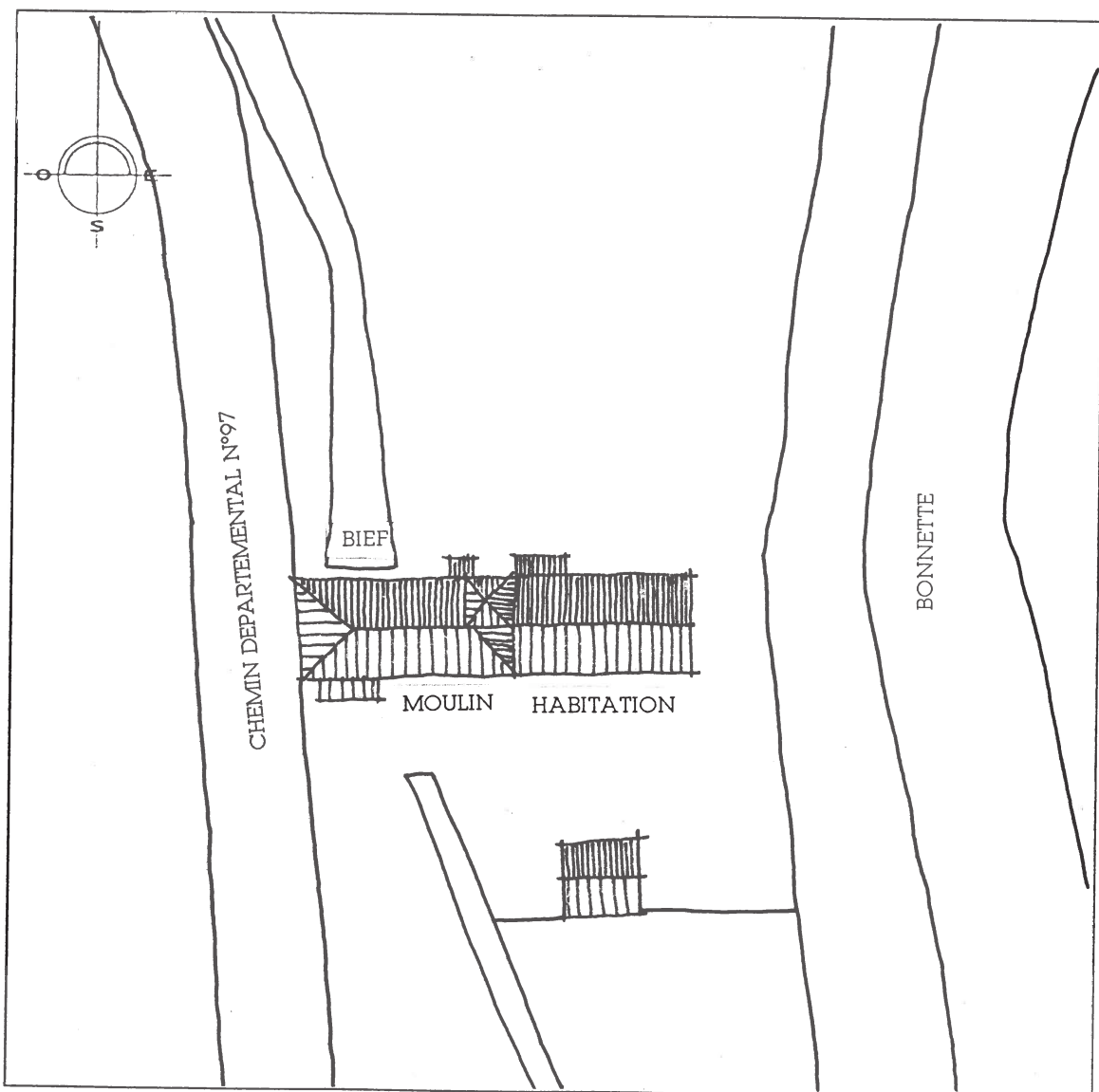
Type d'équipement : 3 paires de meules en place et rouet ; bief et vannes entretenus

Matériaux : calcaire jaune ; tuile canal

Environnement : grande propriété longeant le canal d'aménée

Datation : ? remanié au XIX^e siècle

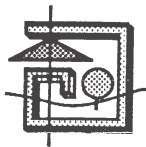
Particularités : salle des meules conservée dans un bâtiment restauré avec goût



DOCUMENTS
GRAPHIQUES
Ech : 1/500

PROJET DU PROPRIETAIRE : personne accueillante et passionnée par son moulin. Souhaite des travaux de remise à niveau de la Bonnette sur 200 m afin que le moulin fonctionne de nouveau. Favorable à la visite de scolaires, touristes en petit nombre.

APPRECIATION GENERALE (faisabilité) : pas ou peu de travaux de maçonnerie. Seuls des travaux dans le lit de la Bonnette (partie aval) sont à envisager pour la mise en service du moulin qui mérite d'être intégré dans un circuit touristique. La partie habitation rénovée est séparée de la partie à visiter : salle des meules où les éléments techniques sont conservés. Le propriétaire est intéressé par toute proposition.



POLITIQUE DEPARTEMENTALE DE VALORISATION DES MOULINS DU TARN-ET-GARONNE

FICHE DE PRE-DIAGNOSTIC

COMMUNE : CAYLUS

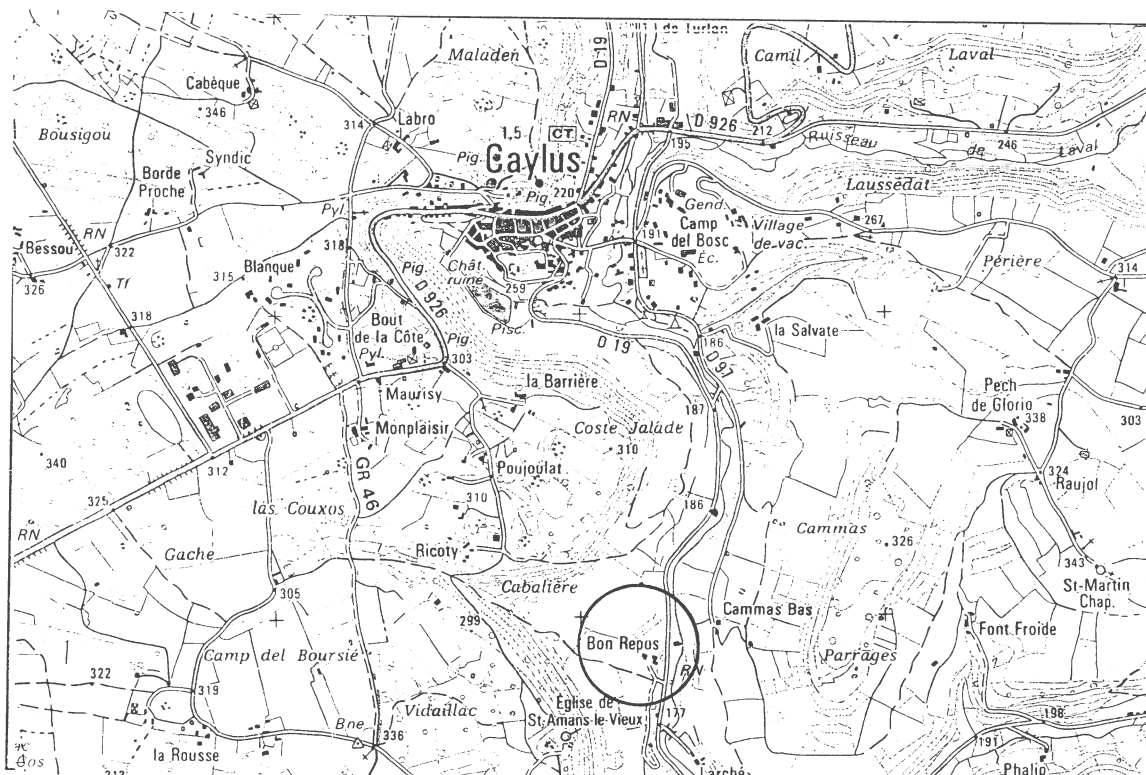
PROPRIETAIRE : M. MAUPAS

ADRESSE DU MOULIN : Moulin de Turlan
au lieu-dit "Bon Repos"


ADRESSE : 6, rue Lavoisier - 31700 Blagnac

TYPE DE MOULIN : Eau - sur la Bonnette

TELEPHONE : 05 61 30 46 88



SITUATION
Ech : 1/25000



VUE
GENERALE

COMMUNE : CAYLUS

PROPRIETAIRE : M. MAUPAS

DESCRIPTION DU BATIMENT

Forme : 2 bâtiments rectangulaires décalés, R+2

Etat général : restauré (1958) en habitation, certaines parties mal refaites

Superficie : 244 m²

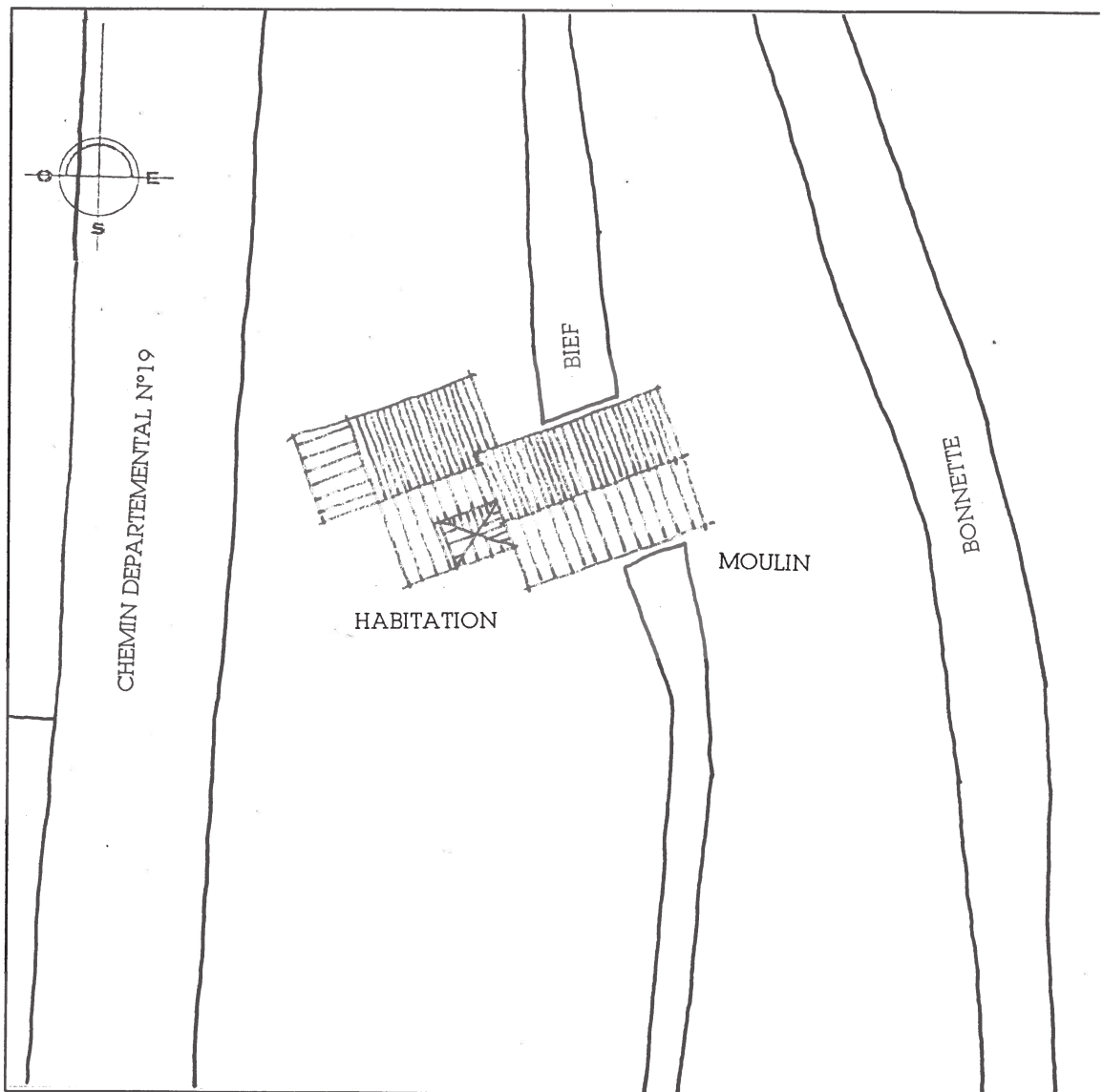
Type d'équipement : meules remployées et cassées (garde-corps), bief maçonné en très bon état. Intérieur non visité

Matériaux : pierre en moellons et de taille (partie basse), enduit partiel ; tuile canal

Environnement : propriété arborée et entretenue

Datation : porte la date 1791

Particularités : parties basses anciennes avec bief maçonné de qualité, fontaine, escalier tournant



PROJET DU PROPRIETAIRE : non rencontré. Intérieur inaccessible

APPRECIATION GENERALE (faisabilité) : des éléments architecturaux intéressants (articulation pigeonnier, habitation, sortie du bief, fontaine) et d'autres qui le sont nettement moins (poutres béton, poteaux). Voir le propriétaire pour visiter l'intérieur.



POLITIQUE DEPARTEMENTALE DE VALORISATION DES MOULINS DU TARN-ET-GARONNE

FICHE DE PRE-DIAGNOSTIC

COMMUNE : CAYLUS

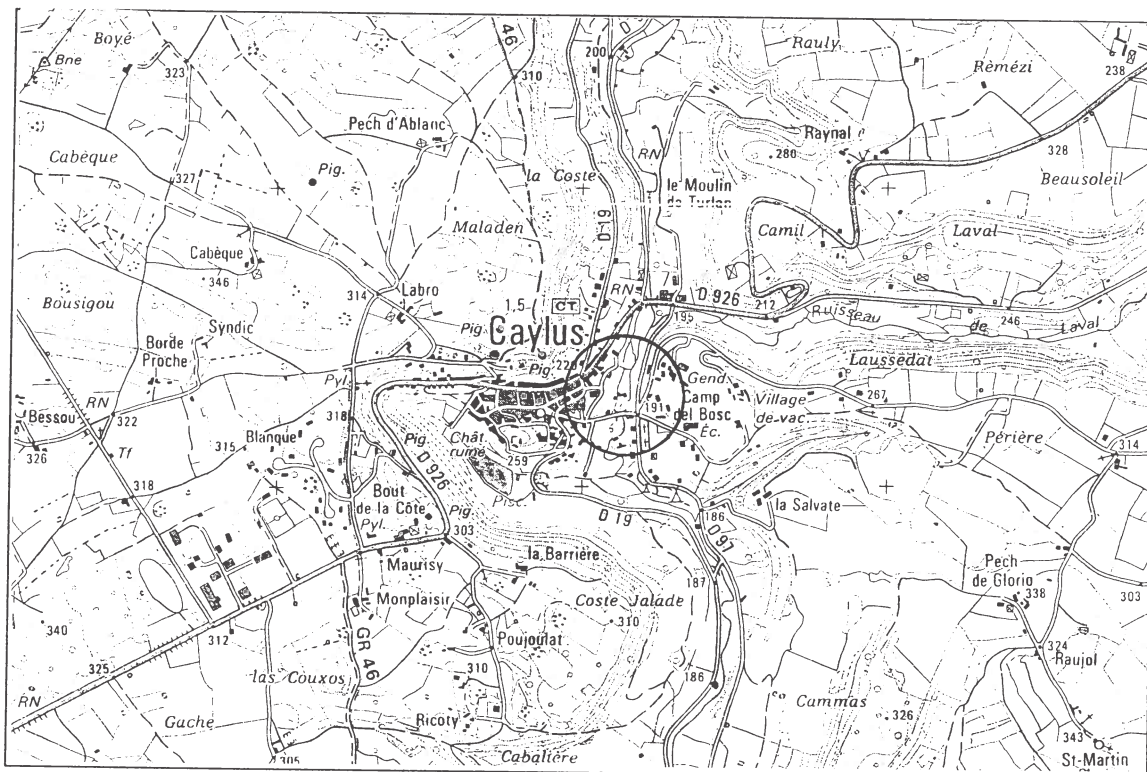
PROPRIETAIRE : Suzanne TOUZELET

ADRESSE DU MOULIN : Moulin de Vignal
au lieu-dit "le Clapier"


ADRESSE : Moulin de Vignal - 82160 Caylus

TYPE DE MOULIN : Eau - sur la Bonnette

TELEPHONE : 05 63 67 08 03



SITUATION
Ech : 1/25000



VUE
GENERALE

COMMUNE : CAYLUS

PROPRIETAIRE : Suzanne TOUZELET

DESCRIPTION DU BATIMENT

Forme : rectangle formé de la juxtaposition de 2 bâtiments, R+2

Etat général : transformé en résidence principale et salle des meules comblée (salon)

Superficie : 162 m²

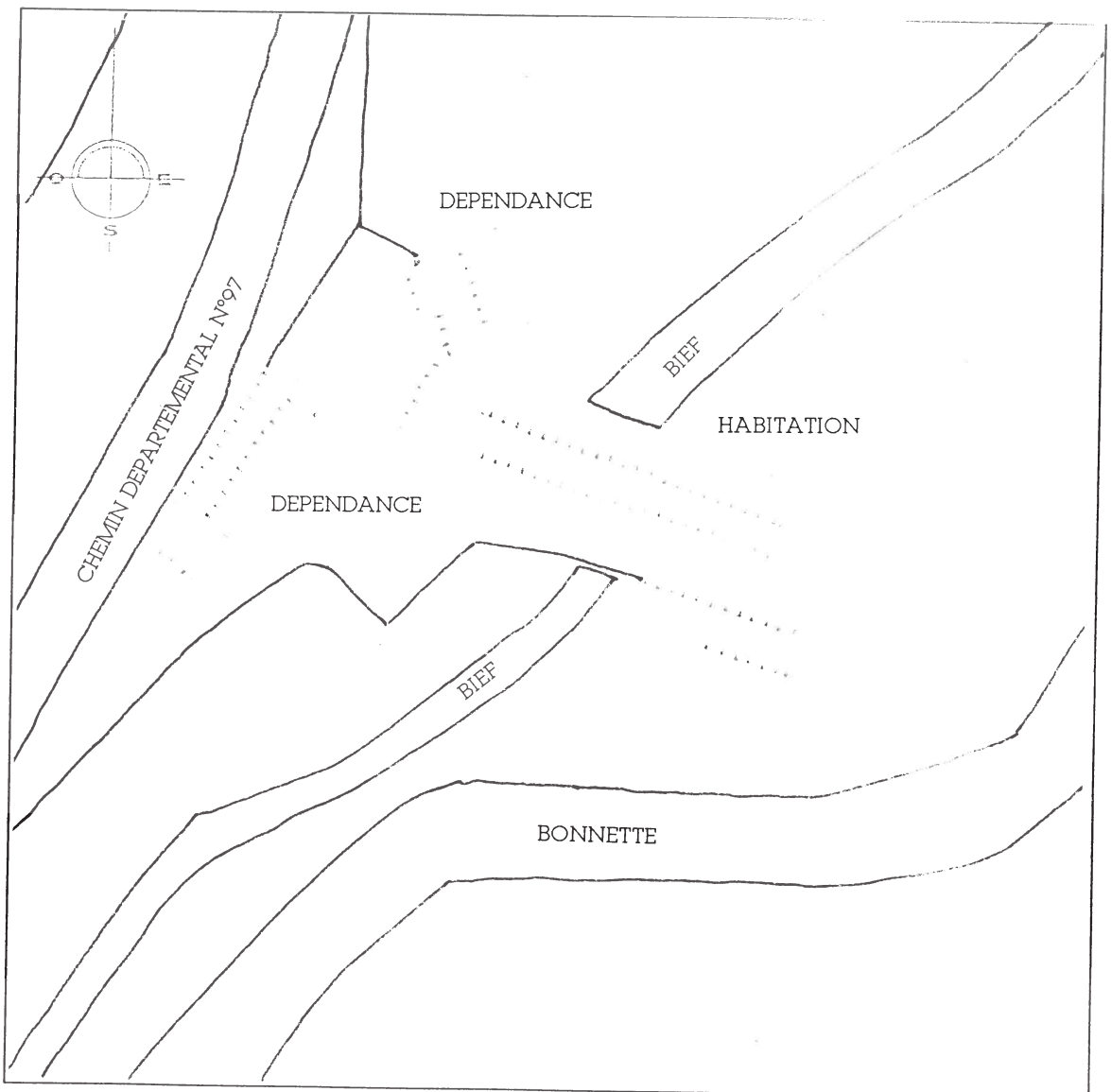
Type d'équipement : arbre de transmission en bois conservé dans le salon

Matériaux : moellons de calcaire ; tuile canal et ardoises

Environnement : propriété enherbée entretenue

Datation : 1270 selon la propriétaire


Particularités : moulin dénaturé, salle comblée



DOCUMENTS
GRAPHIQUES
Ech : 1/500

PROJET DU PROPRIETAIRE : refuse tout projet touristique ou de rénovation.

APPRECIATION GENERALE (faisabilité) : l'état actuel du moulin et l'absence de mécanisme ne permettent pas de projet touristique. La propriétaire insiste sur le fait que le bâtiment est désormais une résidence principale.



POLITIQUE DEPARTEMENTALE DE VALORISATION DES MOULINS DU TARN-ET-GARONNE

FICHE DE PRE-DIAGNOSTIC

COMMUNE : CAYLUS

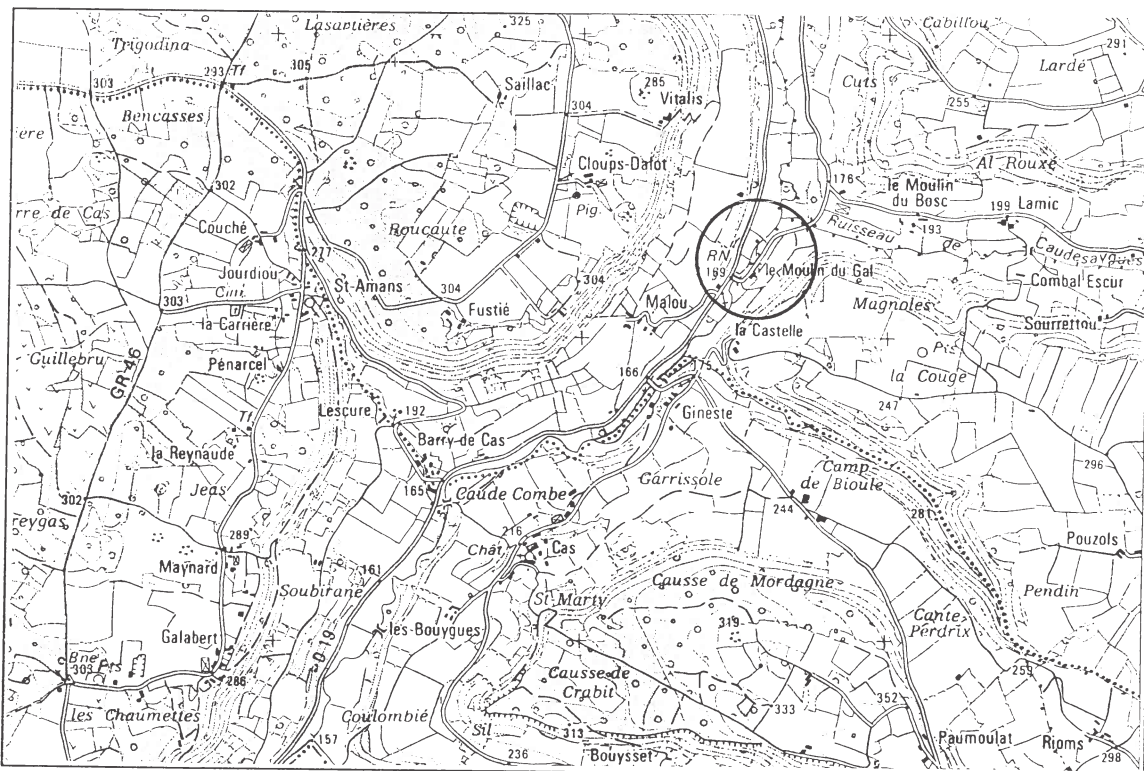
PROPRIETAIRE : Jeannette HELIAS

ADRESSE DU MOULIN : Moulin du Gall
au lieu-dit "Magnoles"


ADRESSE : Moulin du Gall - 82160 Caylus

TYPE DE MOULIN : Eau - sur la Bonnette

TELEPHONE : 05 63 67 04 75



SITUATION
Ech : 1/25000



VUE
GENERALE

COMMUNE : CAYLUS

PROPRIETAIRE : Jeannette HELIAS

DESCRIPTION DU BATIMENT

Forme : rectangulaire, R+2

Etat général : bon, transformé en résidence principale et dénaturé

Superficie : 435 m²

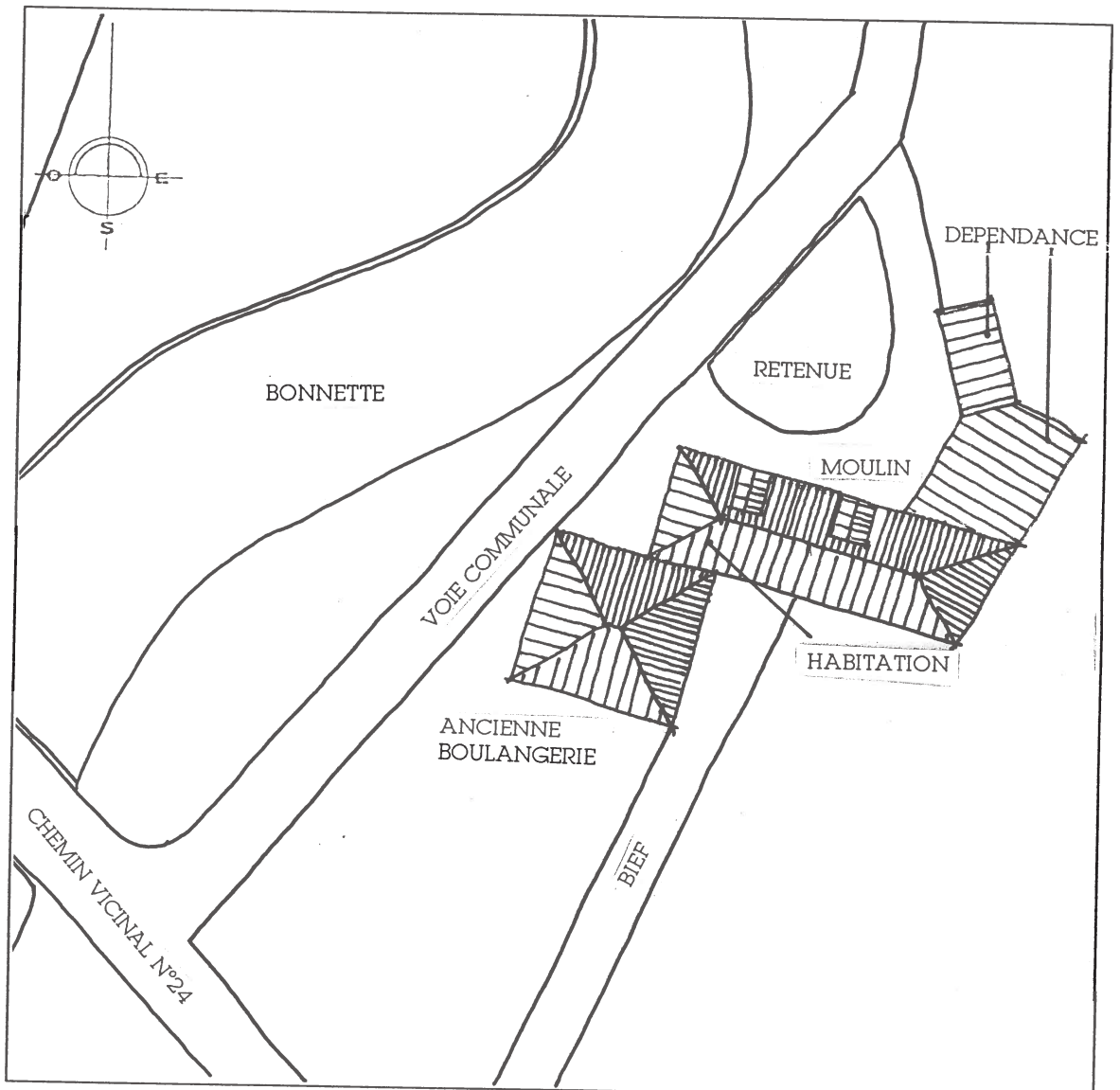
Type d'équipement : 2 paires de meules en place, 1 meule levée et 2 en remploi, bief entretenu

Matériaux : pierre, murs crépis ; tuile mécanique

Environnement : en bordure d'une route secondaire

Datation : XIX^e siècle ?


Particularités : salle des meules conservée. A servi de boulangerie et de foulon



DOCUMENTS
GRAPHIQUES
Ech : 1/500

PROJET DU PROPRIETAIRE : personne accueillante et attachée à son moulin. Souhaite le restaurer en vue de visites de touristes. A déjà pris des contacts (associations de moulins et de pêche).
Intérêt : salle des meules et bief maçonné

APPRECIATION GENERALE (faisabilité) : remise en route difficile mais la salle des meules et de foulon peut être visitée en l'état (aménagement léger) et digne d'intérêt historique (meunerie, teinturerie, boulangerie). A noter que la partie habitation, séparée à l'étage, a été maladroitement transformée et peut gêner lors de visites dans un circuit touristique.
Propriétaire intéressé et adhérent à l'ARAM Quercy.



POLITIQUE DEPARTEMENTALE DE VALORISATION DES MOULINS DU TARN-ET-GARONNE

FICHE DE PRE-DIAGNOSTIC

COMMUNE : CAYLUS

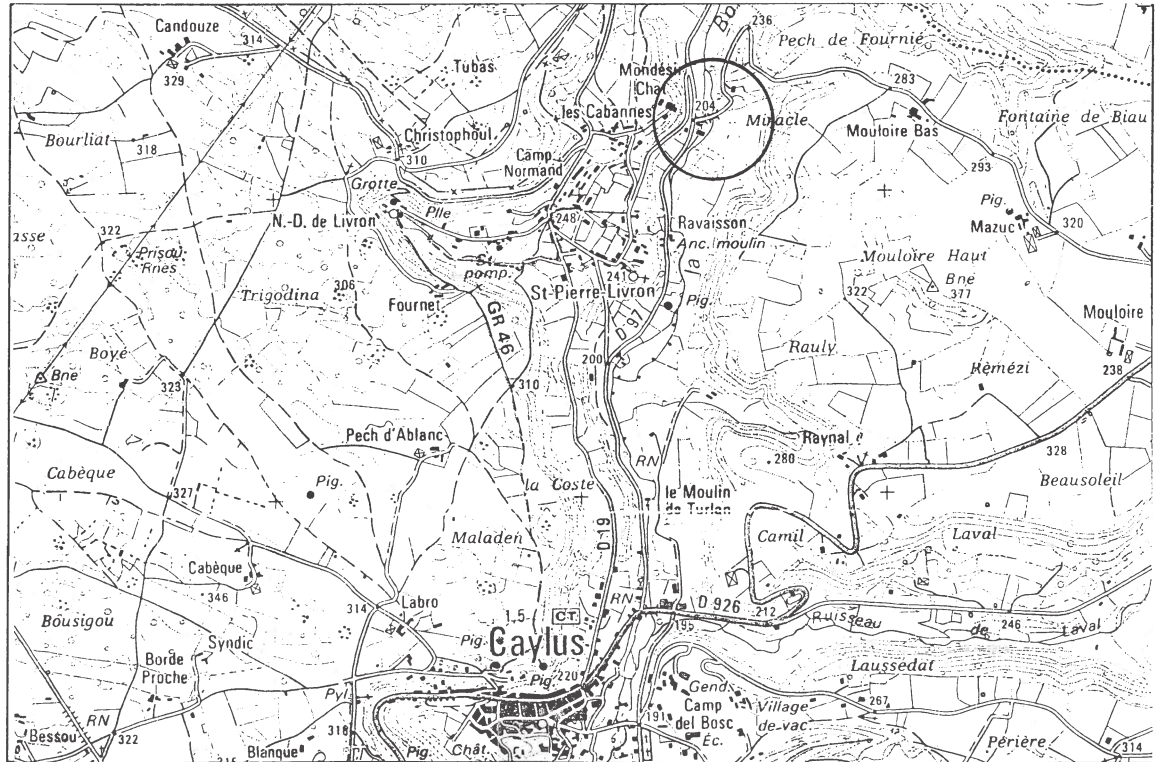
PROPRIETAIRE : André MAURON

ADRESSE DU MOULIN : Ramel

ADRESSE : Saint Pierre de Livron - 82160 Caylus

TYPE DE MOULIN : Ecu - sur la Bonnette

TELEPHONE : 05 63 67 07 28



SITUATION
Ech : 1/25000



VUE
GENERALE

COMMUNE : CAYLUS

PROPRIETAIRE : André MAURON

DESCRIPTION DU BATIMENT

Forme : allongée

Etat général : transformé en garage, salle des meules comblée

Superficie : 112 m²

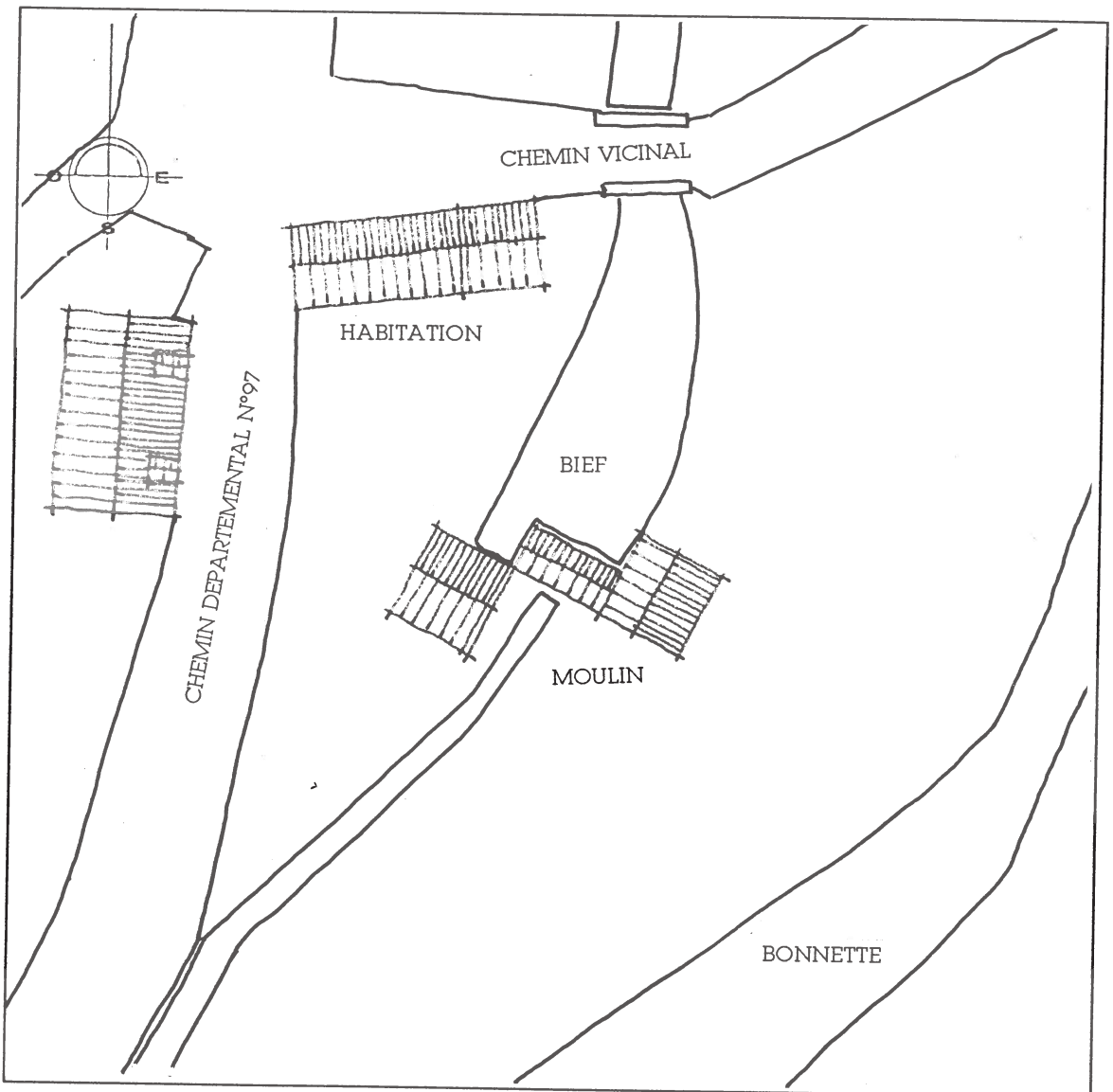
Type d'équipement : aucun

Matériaux : calcaire jaune friable en grand appareil

Environnement : petite propriété privée entretenue

Datation : XVII^e ou XVIII^e siècle?

Particularités : fenêtres du niveau inférieur anciennes et moulurées



DOCUMENTS
GRAPHIQUES
Ech : 1/500

PROJET DU PROPRIETAIRE : non rencontré. Aucun projet n'est envisageable, le moulin étant trop transformé.

APPRECIATION GENERALE (faisabilité) : bâtiment sans intérêt malgré la présence de deux ouvertures jumelées moulurées sur le bief aval très typique.



POLITIQUE DEPARTEMENTALE DE VALORISATION DES MOULINS DU TARN-ET-GARONNE

FICHE DE PRE-DIAGNOSTIC

COMMUNE : CAYLUS

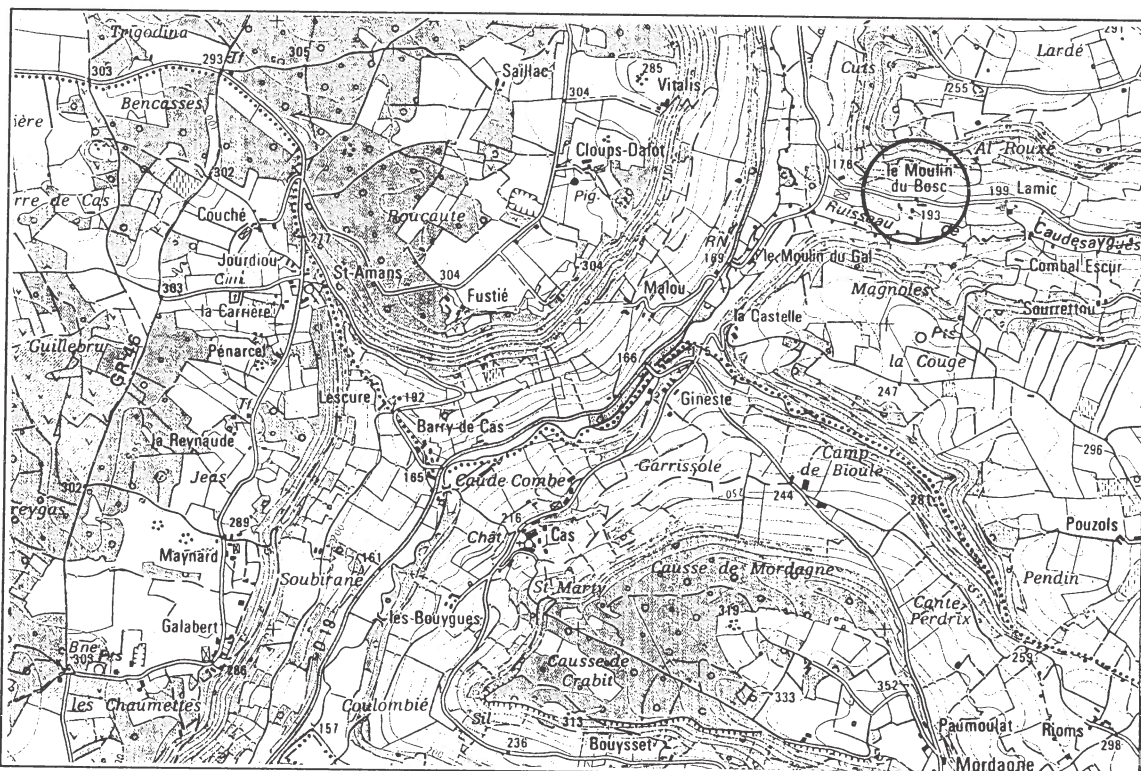
PROPRIETAIRE : Michel COUSTILLERES

ADRESSE DU MOULIN : Moulin du Bosc

ADRESSE : Caudesaygues - 82160 Caylus

TYPE DE MOULIN : Eau - sur le Caudesaygues

TELEPHONE : 05 63 67 06 65



SITUATION
Ech : 1/25000



VUE
GENERALE

COMMUNE : CAYLUS PROPRIETAIRE : Michel COUSTILLERES

DESCRIPTION DU BATIMENT

| | |
|--------------|--------------------------------------|
| Forme : | Etat général : |
| Superficie : | Type d'équipement : |
| Matériaux : | Environnement : |
| Datation : | Particularités : entièrement détruit |

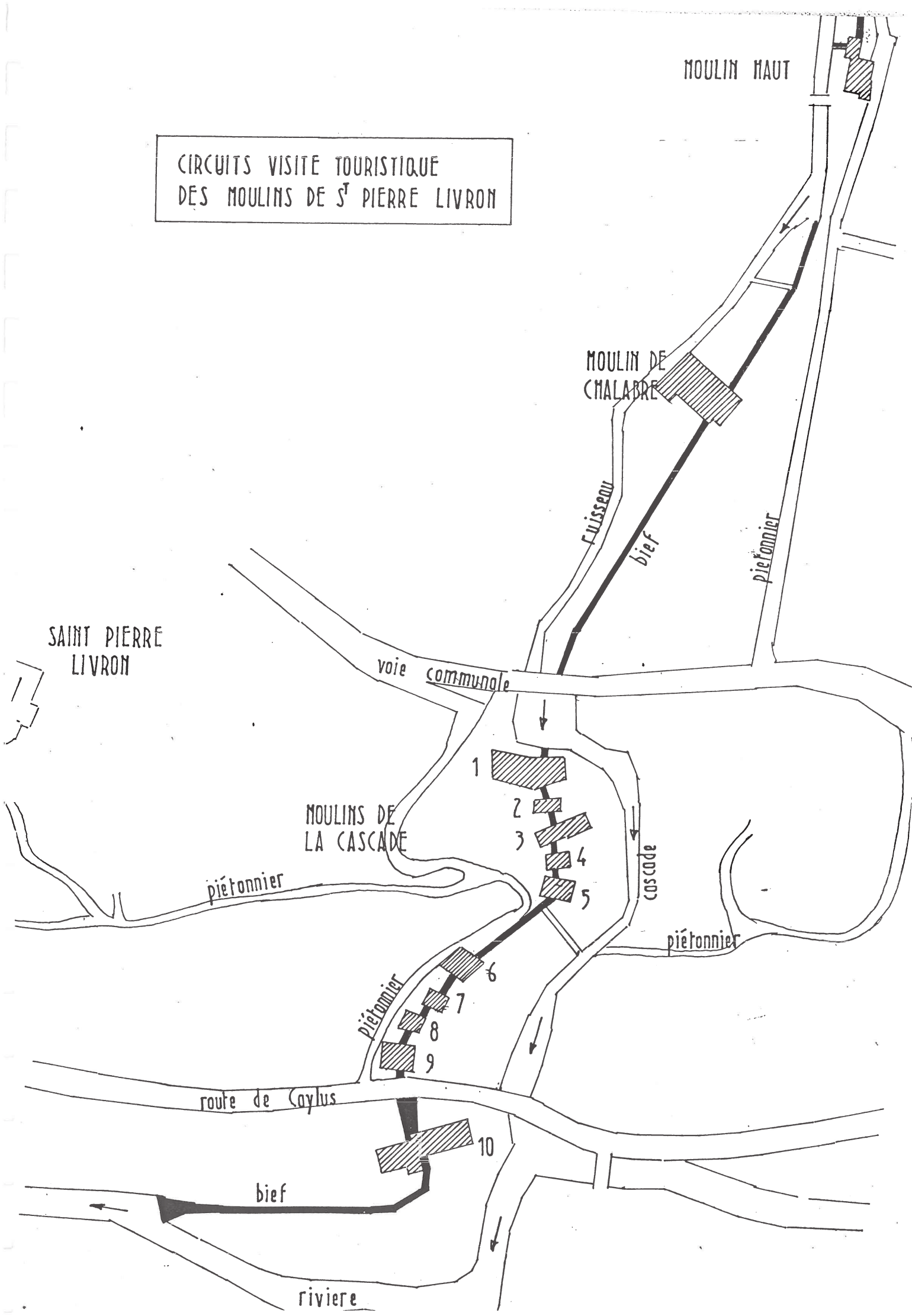
SANS OBJET

DOCUMENTS GRAPHIQUES

PROJET DU PROPRIETAIRE : Le moulin a été détruit en totalité. Ses pierres ont vraisemblablement été réemployées.

APPRECIATION GENERALE (faisabilité) : le moulin n'existe plus depuis très longtemps, semble-t-il.

CIRCUITS VISITE TOURISTIQUE
DES MOULINS DE S^T PIERRE LIVRON



MOULIN HAUT

MOULIN DE
CHALABRE

SAINT PIERRE
LIVRON

MOULINS DE
LA CASCADE

route de Caylus

riviere

voie communale

Fuisseau

bief

piétonnier

piétonnier

cascade

piétonnier

piétonnier

bief

10

1

2

3

4

5

6

7

8

9



POLITIQUE DEPARTEMENTALE DE VALORISATION DES MOULINS DU TARN-ET-GARONNE

FICHE DE PRE-DIAGNOSTIC

COMMUNE : CAYLUS

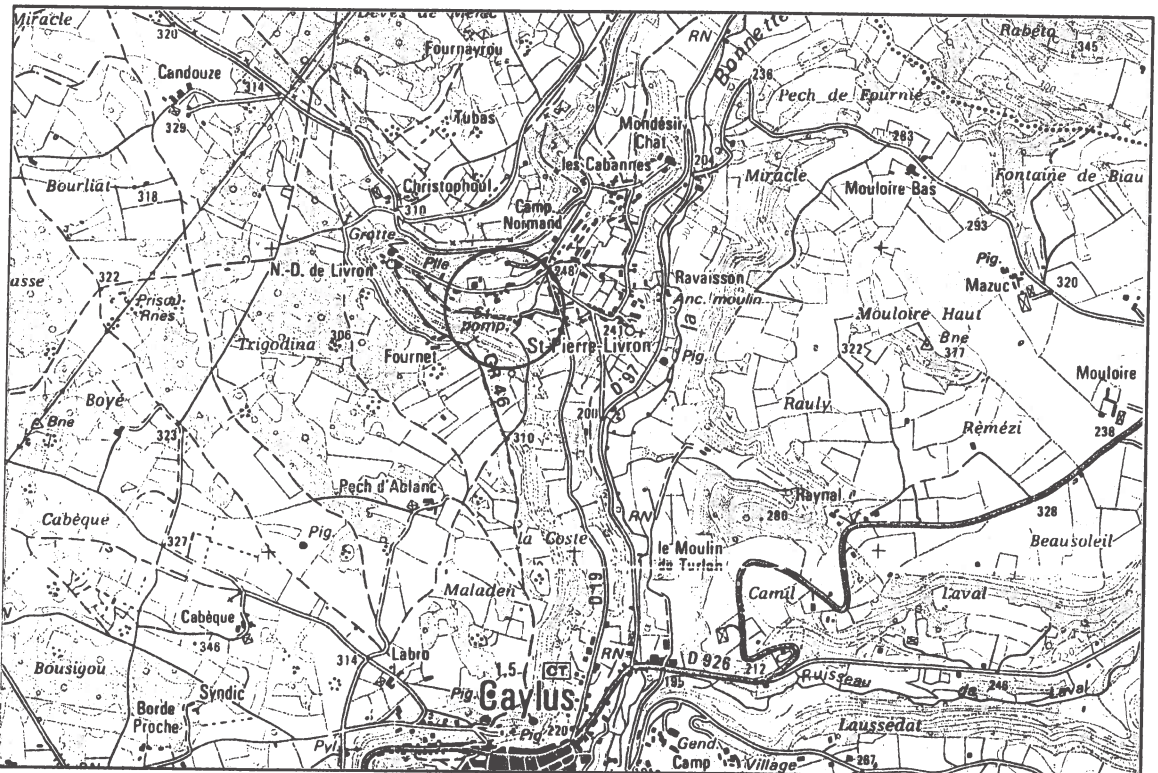
PROPRIETAIRE : Claude BERTIN

ADRESSE DU MOULIN : Moulin de Chalabre

ADRESSE : Saint Pierre Livron - 82160 Caylus

TYPE DE MOULIN : Eau - sur le ruisseau de Notre Dame

TELEPHONE : 05 63 67 08 05



SITUATION
Ech : 1/25000



**VUE
GENERALE**

COMMUNE : CAYLUS

PROPRIETAIRE : Claude BERTIN

DESCRIPTION DU BATIMENT

Forme : rectangulaire R+2

Etat général : bon mais moulin assez dénaturé

Superficie : 240 m² au sol

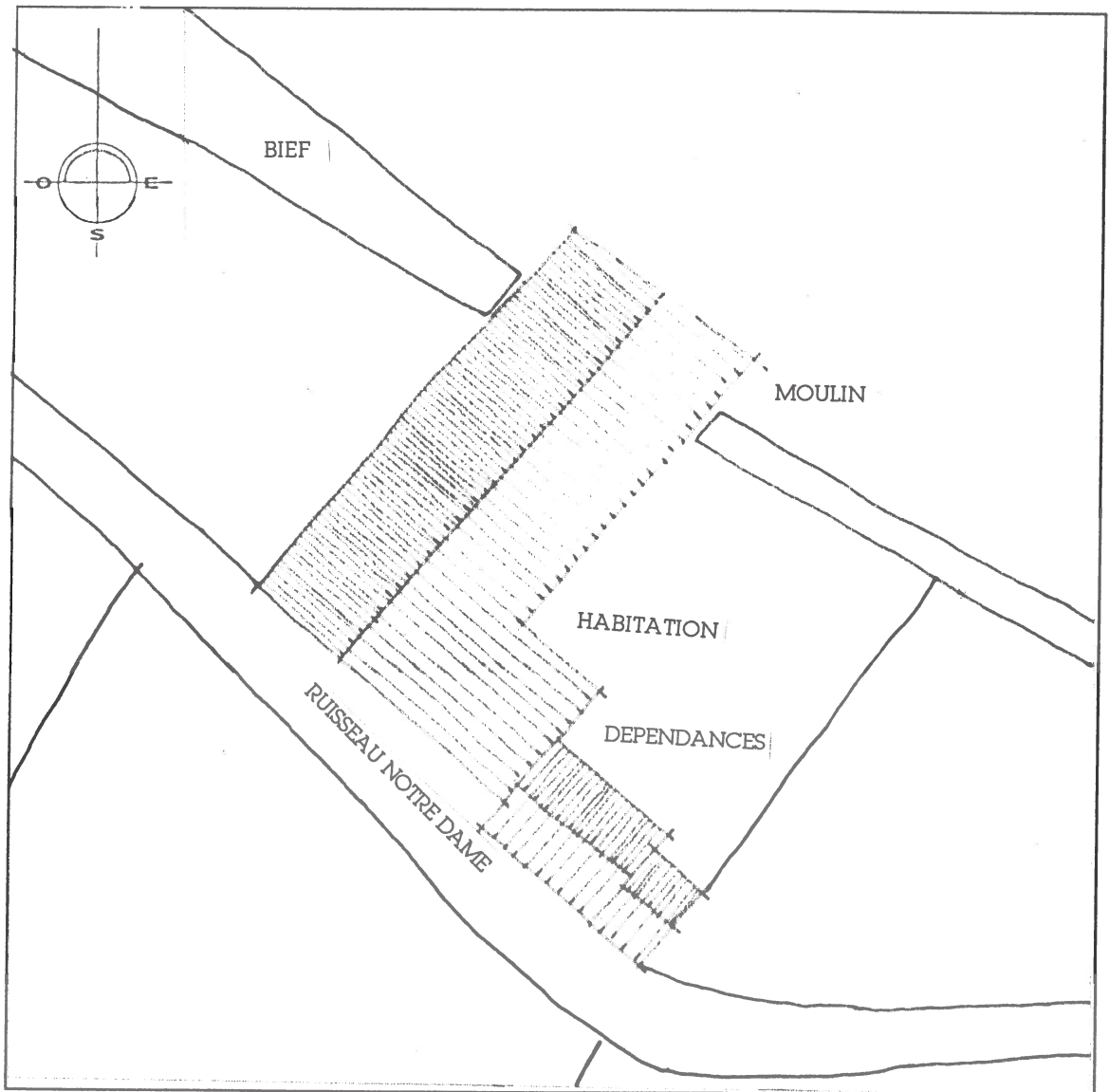
Type d'équipement : une paire de meules cerclées en place, arbre en bois, bief

Matériaux : moellons calcaire ; crépi au ciment ; tuile canal

Environnement : propriété longée par le chemin vicinal et un muret en pierre sèche

Datation : XVIII^e siècle

Particularités : arbre de transmission en bois intact



DOCUMENTS
GRAPHIQUES
Ech : 1/500

PROJET DU PROPRIETAIRE :

APPRECIATION GENERALE (faisabilité) : moulin rénové en habitation. La salle des meules en sous-sol est vide. L'ensemble des bâtiments est quelconque. Les visites ne semblent pas envisageables. A noter la présence d'une vis sans fin en bois qui peut être prêtée ponctuellement pour être montrée ailleurs, dans un autre moulin "musée".



POLITIQUE DEPARTEMENTALE DE VALORISATION DES MOULINS DU TARN-ET-GARONNE

FICHE DE PRE-DIAGNOSTIC

COMMUNE : CAYLUS

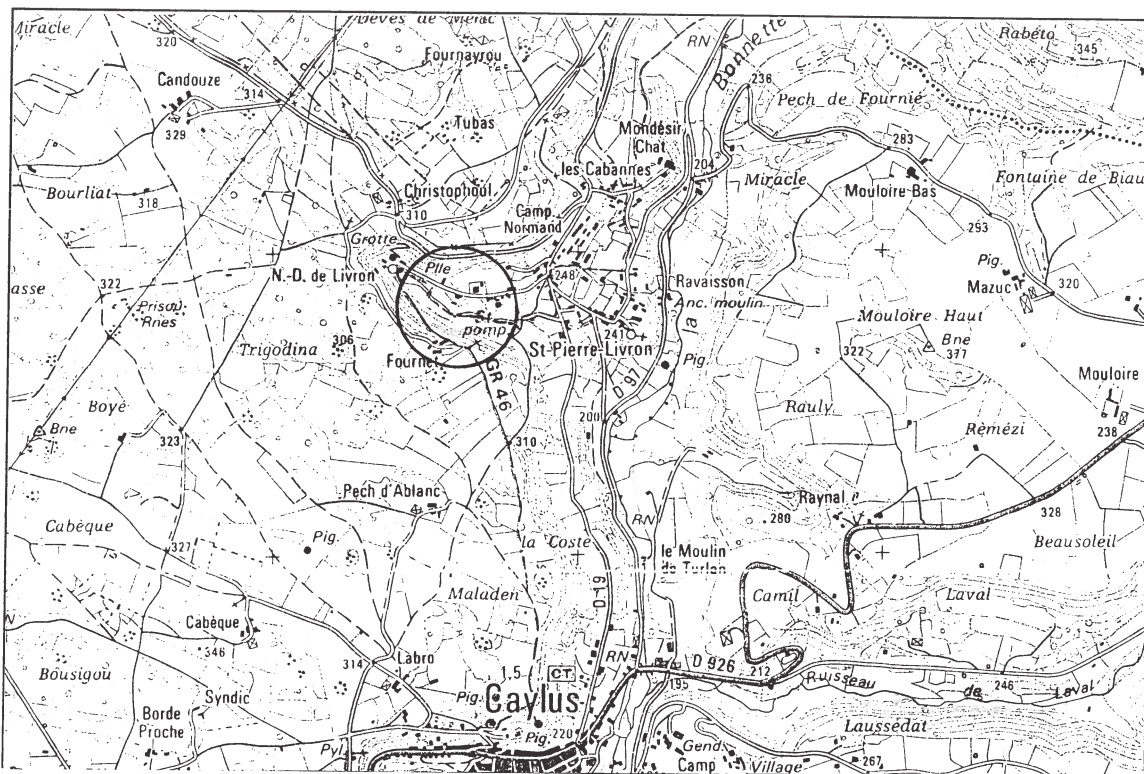
PROPRIETAIRE : Nicolas OTTAVIANONI

ADRESSE DU MOULIN : Moulin Haut

ADRESSE : 109, rue de Loyle - 82350 Albias

TYPE DE MOULIN : Eau - sur le ruisseau de Notre Dame

TELEPHONE :



SITUATION
Ech : 1/25000



**VUE
GENERALE**

COMMUNE : CAYLUS

PROPRIETAIRE : Nicolas OTTAVIANONI

DESCRIPTION DU BATIMENT

Forme : rectangulaire R+2 (ajout pigeonnier carré R+3)

Etat général : ensemble très dégradé. La toiture est effondrée, plusieurs parties ruinées

Superficie : 94 m² au sol

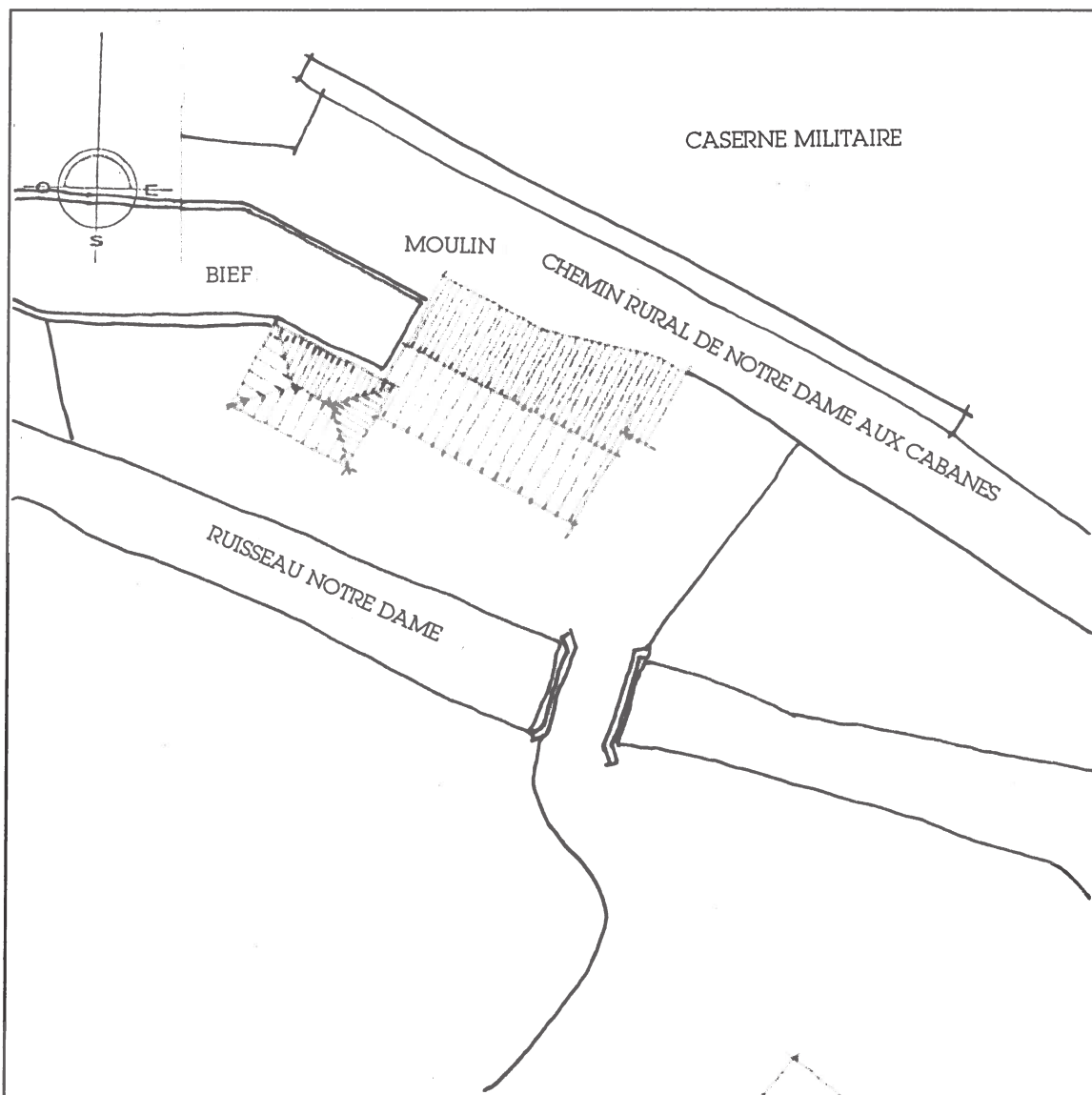
Type d'équipement : probablement enlevé (les poutres effondrées empêchent de vérifier)

Matériaux : tuf + pierre (pigeonnier : tuf ; colombage et torchis ; tuile plate)

Environnement : bâti entre le ruisseau et le chemin vicinal. Parking militaire mitoyen

Datation : ?

Particularités : le pigeonnier menace ruine

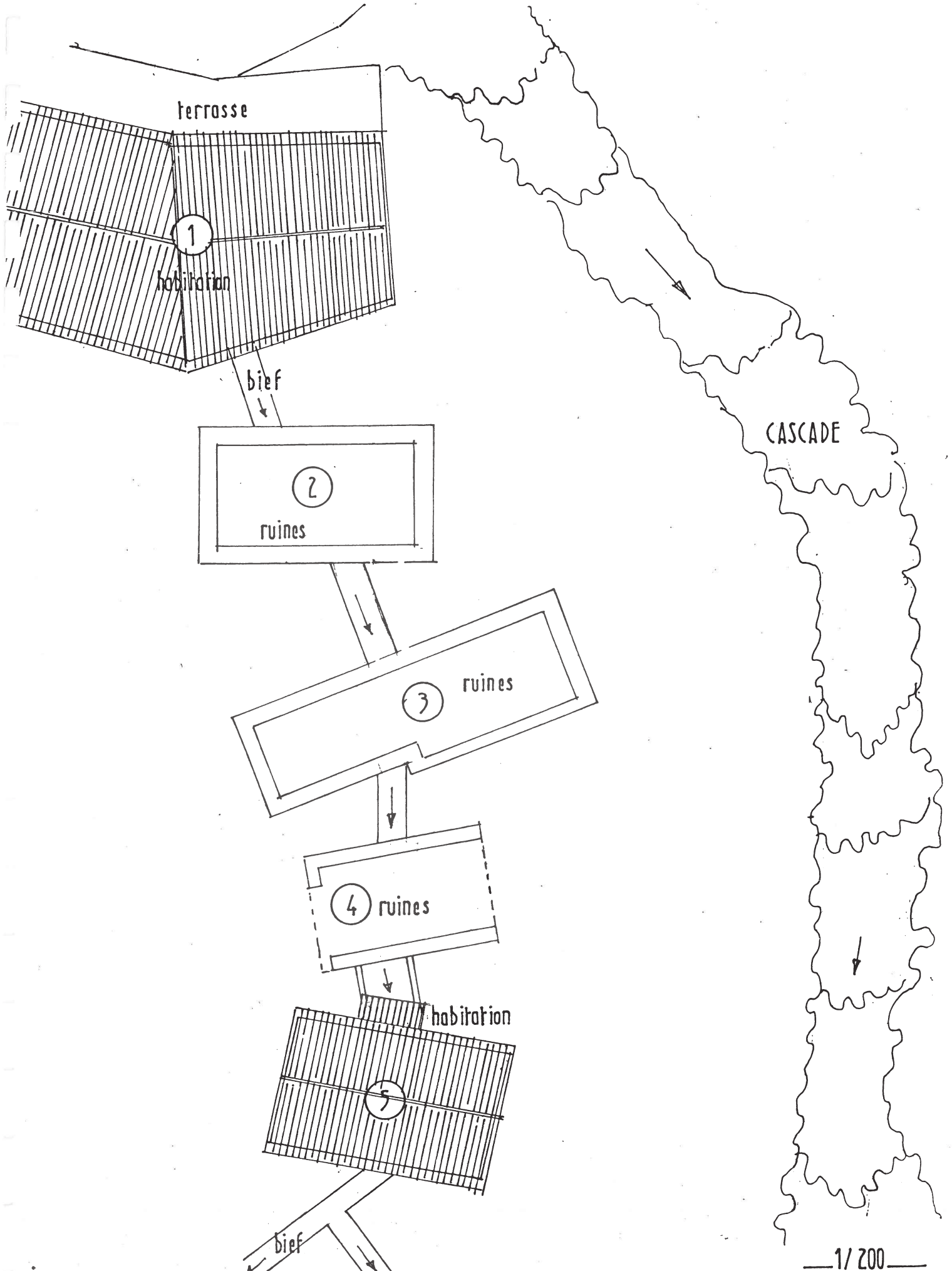


PROJET DU PROPRIETAIRE : non rencontré.

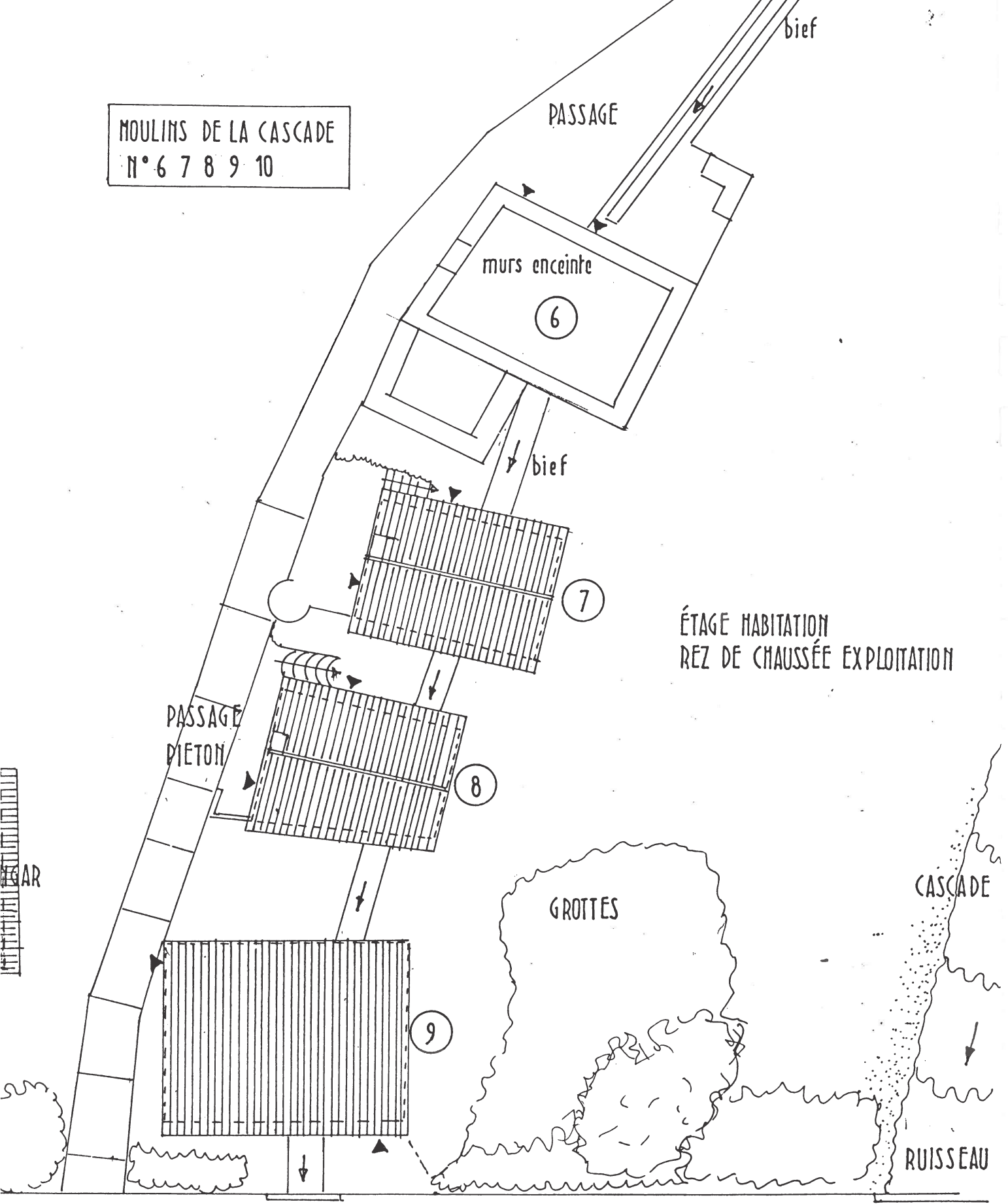
APPRECIATION GENERALE (faisabilité) : le pigeonnier tourelle à pan de bois est typique et remarquable mais le moulin est en ruine. Les vestiges sont peu exploitables sauf pour un circuit.

MOULINS DE LA CASCADE
N° 1.2.3.4.5

RETENUE D EAU

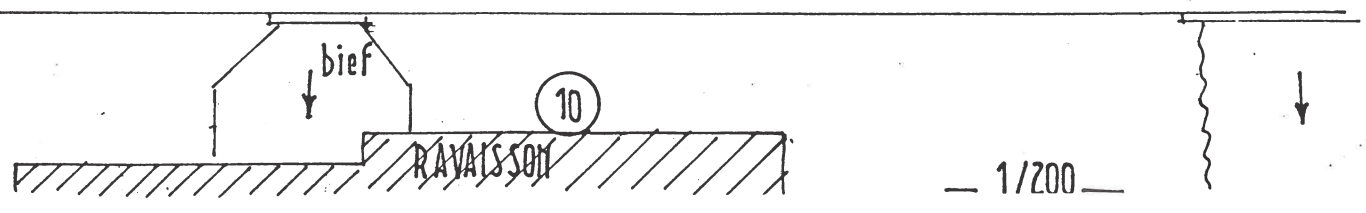


MOULINS DE LA CASCADE
N° 6 7 8 9 10



ÉTAGE HABITATION
REZ DE CHAUSSÉE EXPLOITATION

ROUTE DE CAYLUS A PUYLAGARDE



— 1/200 —



POLITIQUE DEPARTEMENTALE DE VALORISATION DES MOULINS DU TARN-ET-GARONNE

FICHE DE PRE-DIAGNOSTIC

COMMUNE : CAYLUS

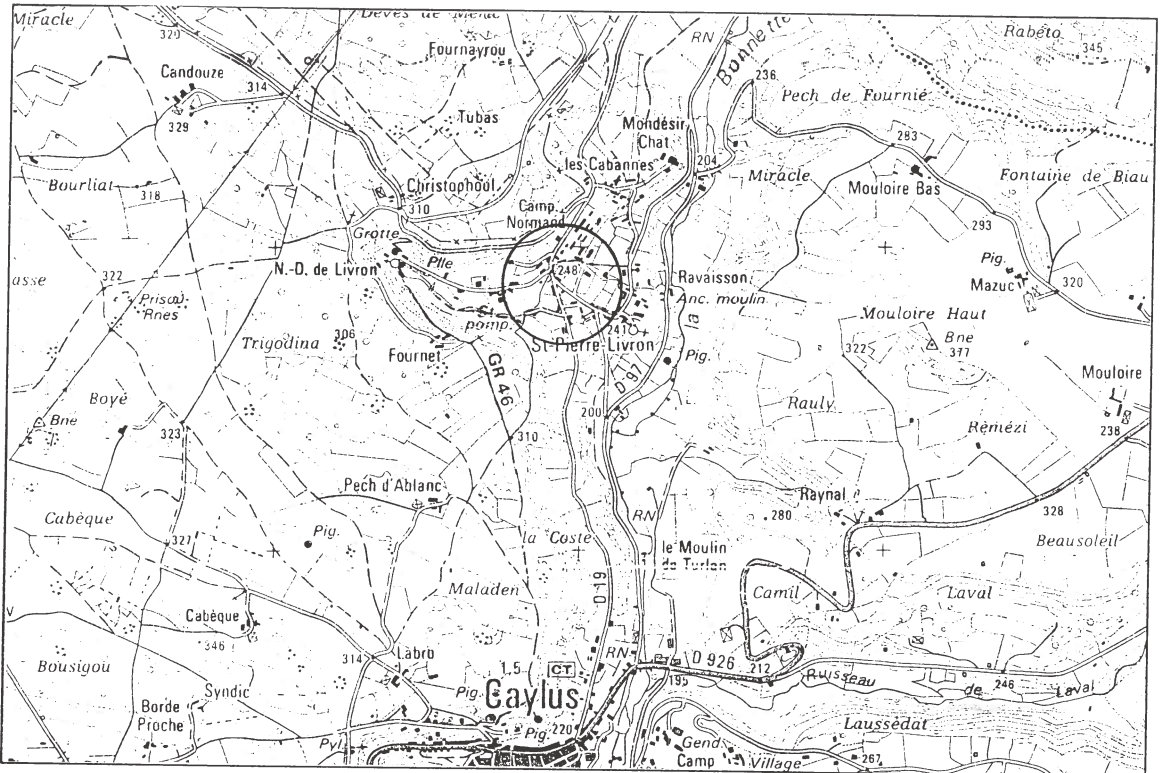
PROPRIETAIRE : Christicne BOULLET

ADRESSE DU MOULIN : Moulin n°1

ADRESSE : 5, rue Pasteur - 91560 Krone

TYPE DE MOULIN : Eau - sur la cascade de Saint Pierre
Livron

TELEPHONE :



SITUATION
Ech : 1/25000



**VUE
GENERALE**

COMMUNE : CAYLUS

PROPRIETAIRE : Christiane BOUILLET

DESCRIPTION DU BATIMENT

Forme : rectangle irrégulier R+3

Etat général : transformé en résidence secondaire ; moulin très dénaturé

Superficie : 180 m² au sol

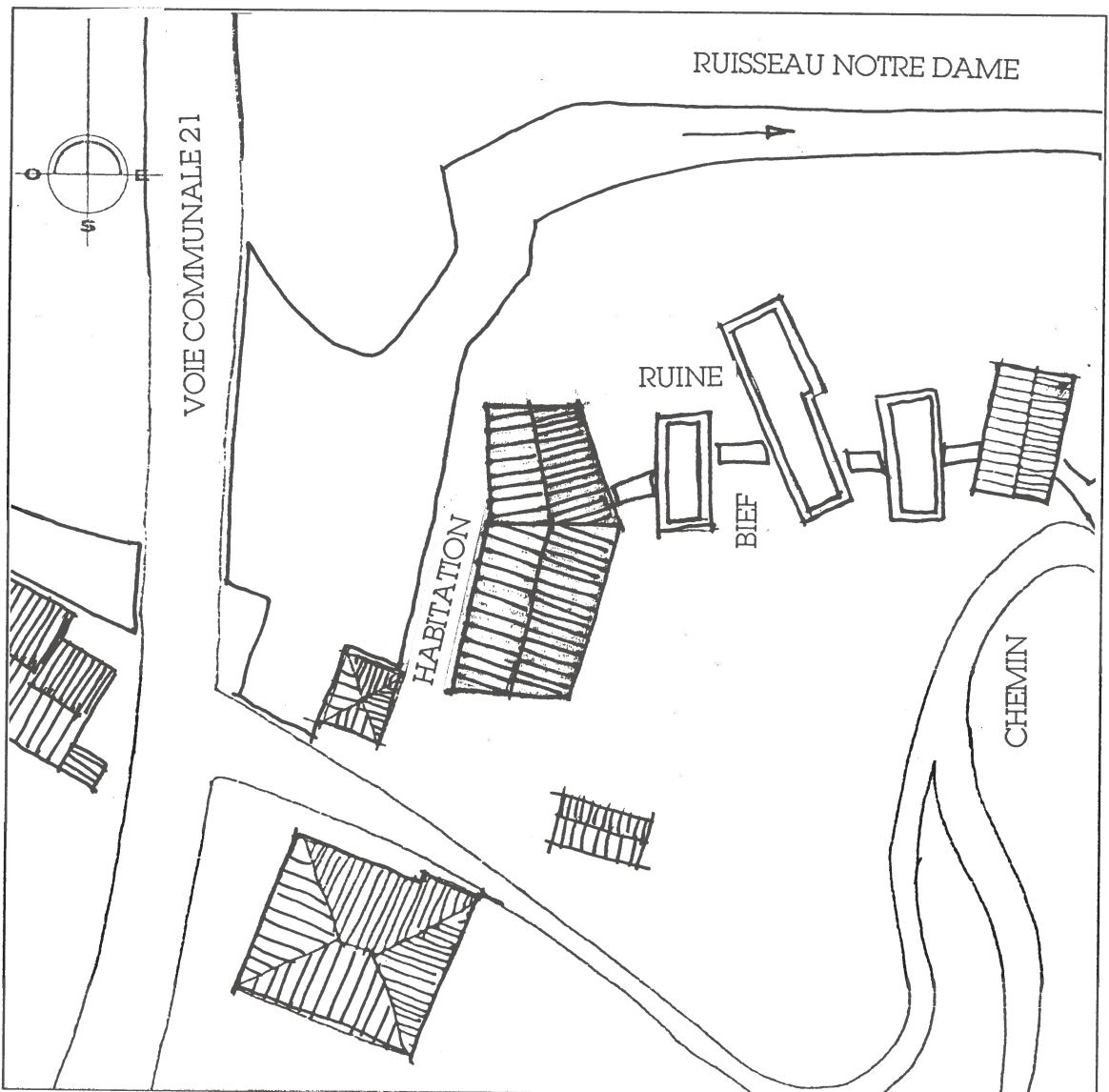
Type d'équipement : 4 meules en remploi ; retenue ; salle des meules comblée

Matériaux : moellons calcaire ; crépi partiel ; tuiles canal et plate

Environnement : visible depuis la route dont la retenue avec des concrétions calcaires

Datation : éléments du Moyen-Age (porte en accolade, fenêtre à meneau, porte en arc brisé)

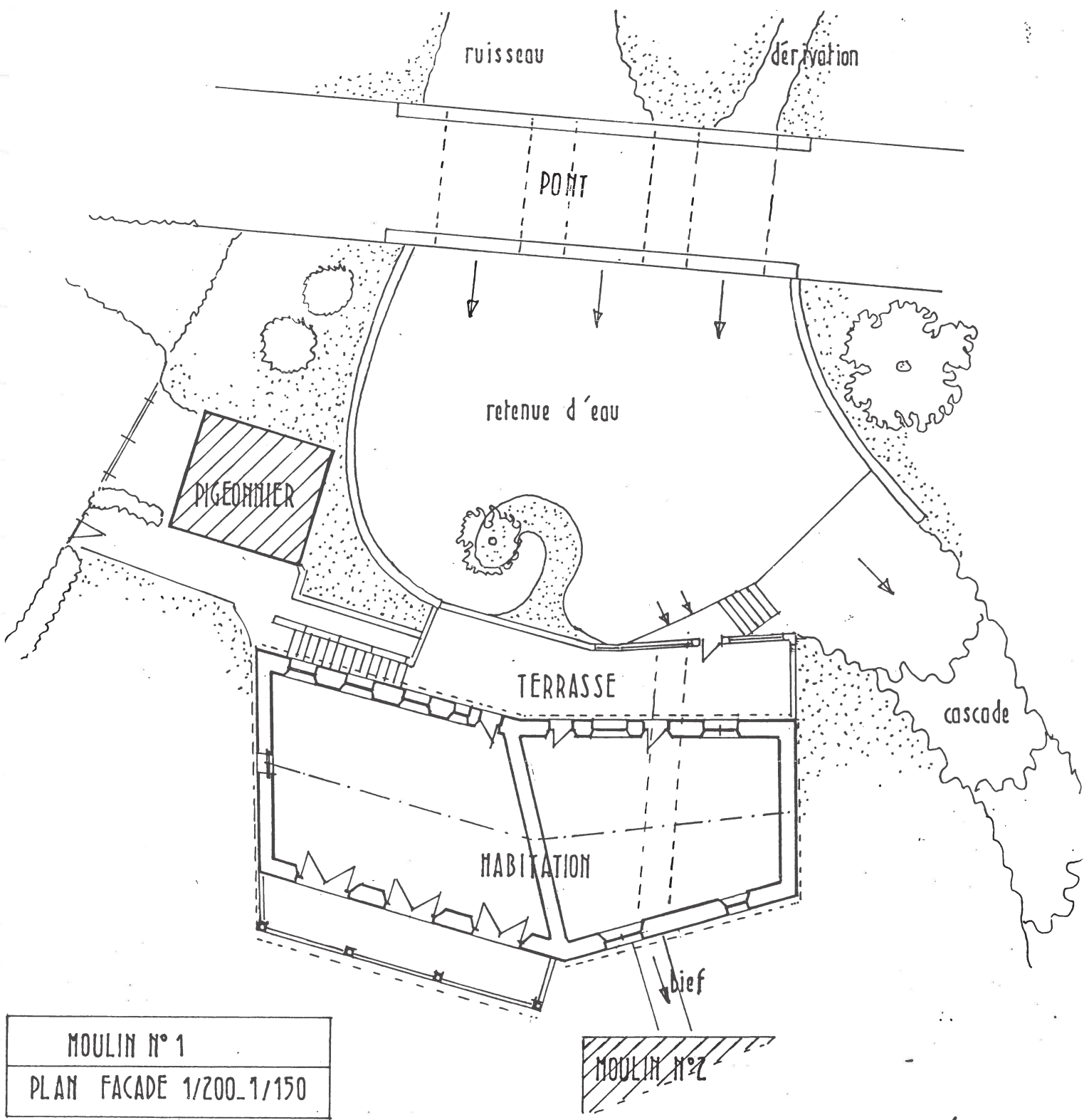
Particularités : moulin ancien très dénaturé. pigeonnier classé restauré



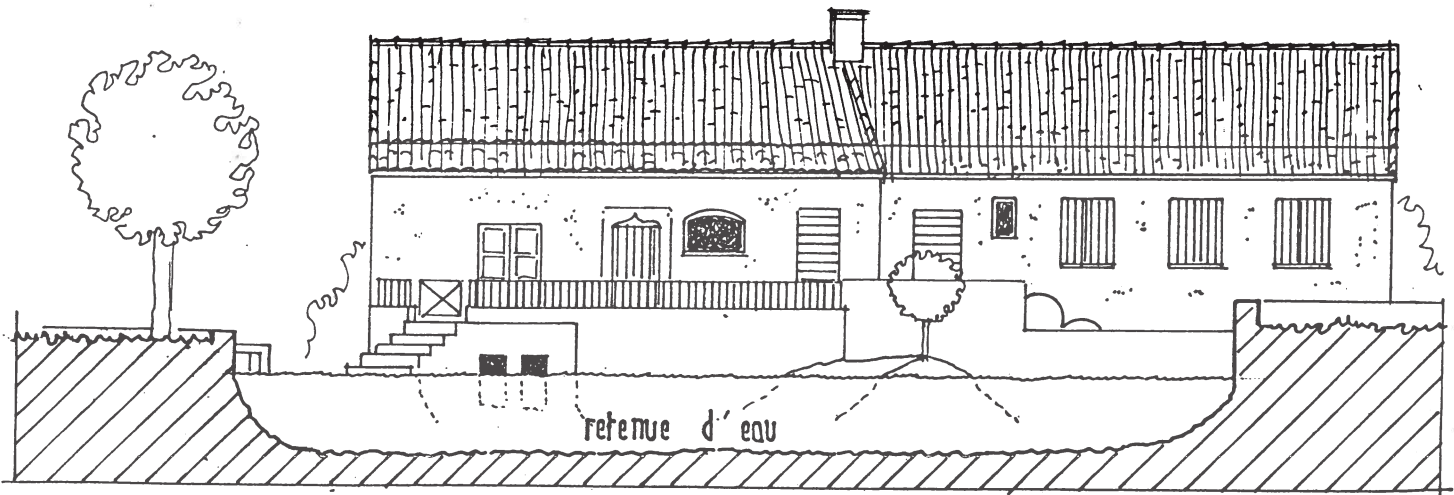
DOCUMENTS
GRAPHIQUES
Ech : 1/500

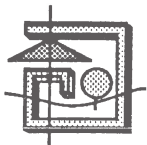
PROJET DU PROPRIETAIRE : le pigeonnier et la toiture ayant été restaurés il y a peu de temps, elle n'envisage aucune amélioration du bâti. Elle refuse l'accès à sa propriété (moulin compris) à tout visiteur. Possède les trois premiers moulins de la Cascade.

APPRECIATION GENERALE (faisabilité) : la propriétaire n'est intéressée ni par les visites, ni par de possibles subventions. L'arrière du moulin a été restauré (balcons atypiques) de façon assez brutale, contrairement à l'avant resté en l'état.



MOULIN N° 1
 PLAN FACADE 1/200_1/150





POLITIQUE DEPARTEMENTALE DE VALORISATION DES MOULINS DU TARN-ET-GARONNE

FICHE DE PRE-DIAGNOSTIC

COMMUNE : CAYLUS

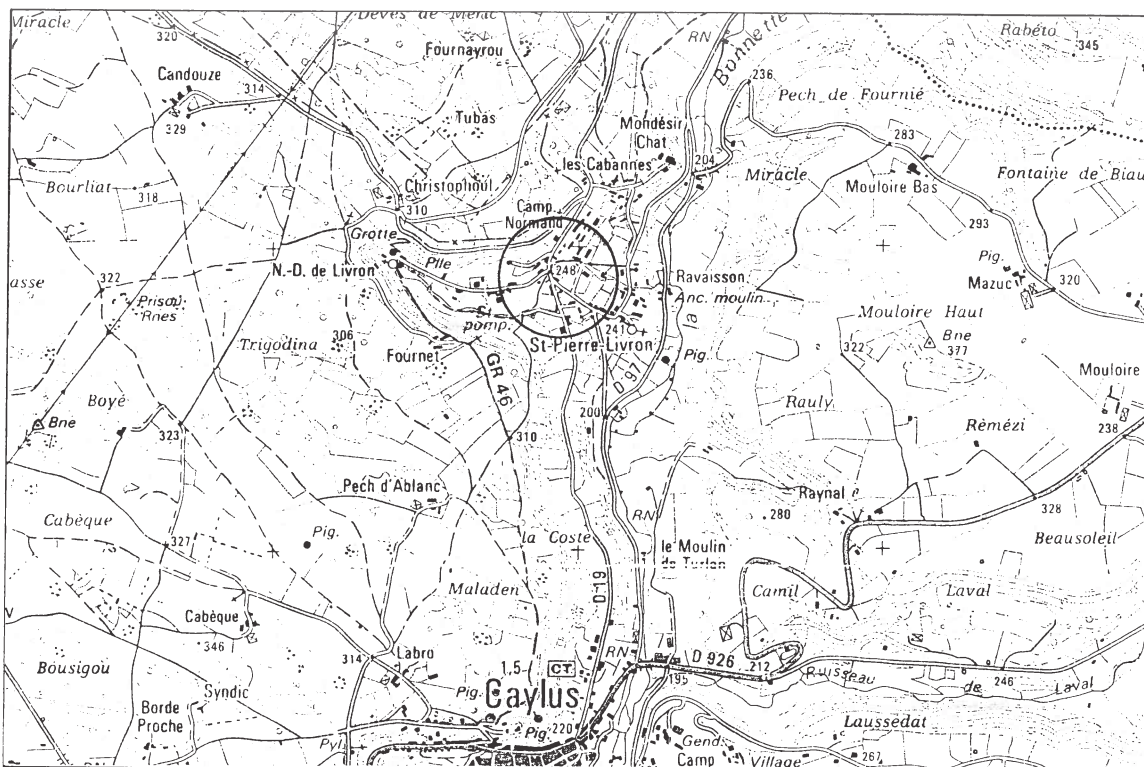
PROPRIETAIRE : Christiane BOUILLET

ADRESSE DU MOULIN : Moulin n°2

ADRESSE : 5, rue Pasteur - 91560 Krone

TYPE DE MOULIN : Eau - sur la cascade de Saint Pierre
Livron

TELEPHONE :



SITUATION
Ech : 1/25000



VUE
GENERALE

COMMUNE : CAYLUS

PROPRIETAIRE : Christiane BOUILLET

DESCRIPTION DU BATIMENT

Forme : rectangulaire

Etat général : ruiné. Intérieur inaccessible à cause des ronces et de la végétation dense

Superficie : 36 m² au sol

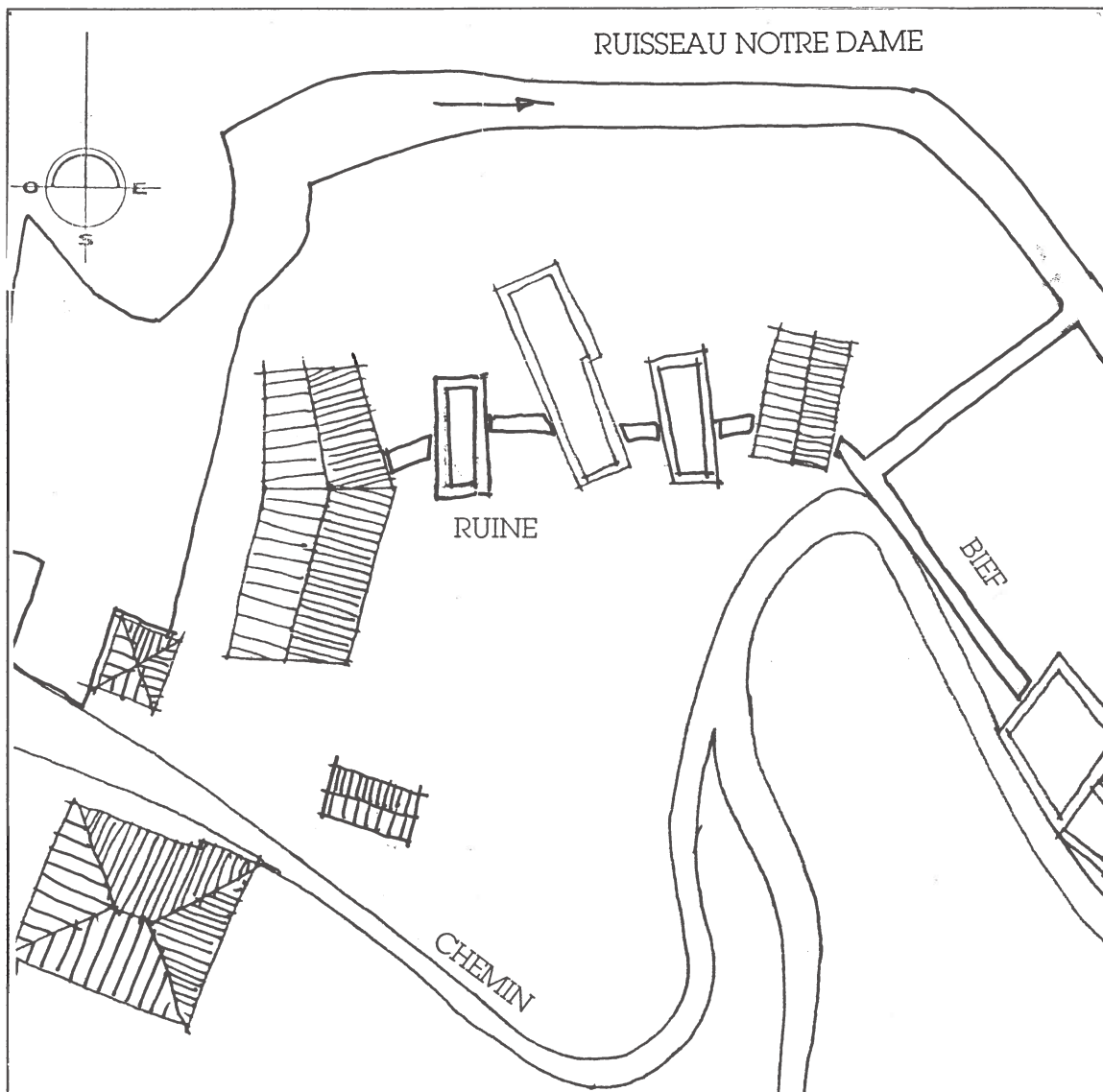
Type d'équipement : ? non visible

Matériaux : moellons calcaires équarris

Environnement : inclus dans un jardin privé (n°1)

Datation : ? ouvertures chanfreinées

Particularités : ruiné en partie



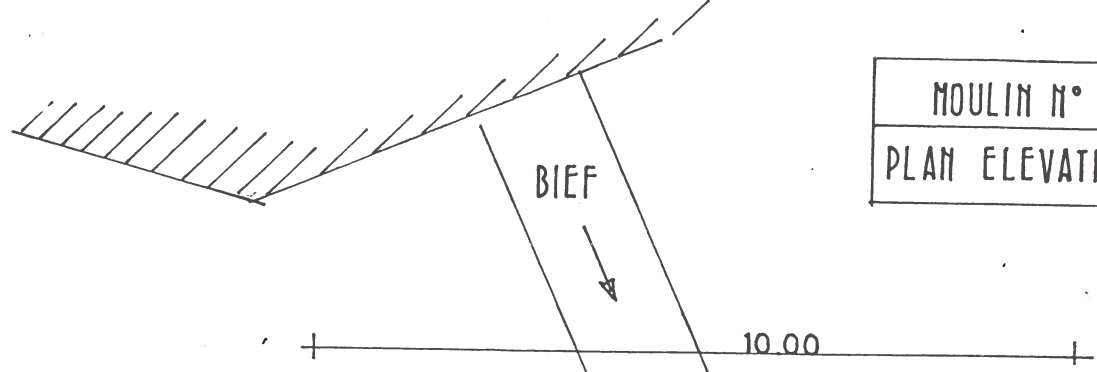



DOCUMENTS
GRAPHIQUES
Ech : 1/500

PROJET DU PROPRIETAIRE : Madame Bouillet refuse l'accès à sa propriété (moulin compris) à tout visiteur. Possède les trois premiers moulins de la cascade.

APPRECIATION GENERALE (faisabilité) : appropriation difficile. Moulin rectangulaire en ruine, envahi par la végétation. Propriétaire hostile à toute sorte de visite.

MOULIN N° 2
PLAN ELEVATIONS ech. 1/100





POLITIQUE DEPARTEMENTALE DE VALORISATION DES MOULINS DU TARN-ET-GARONNE

FICHE DE PRE-DIAGNOSTIC

COMMUNE : CAYLUS

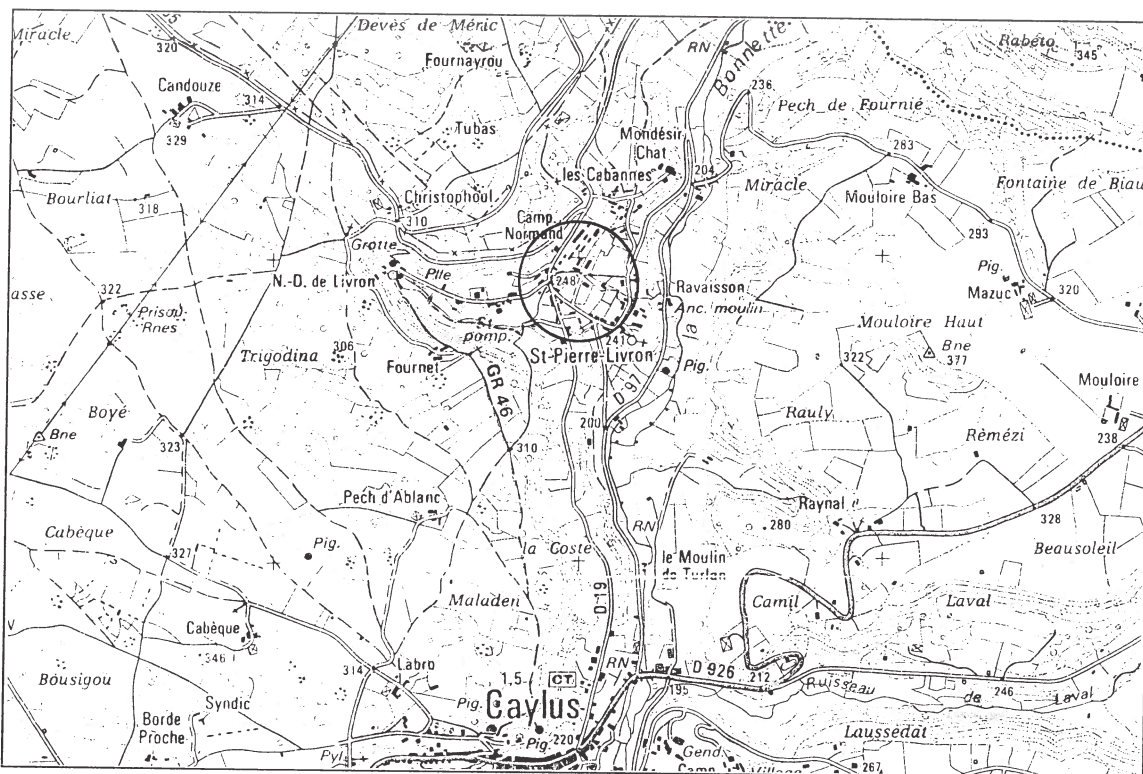
PROPRIETAIRE : Christiane BOUILLET

ADRESSE DU MOULIN : Moulin n°3


ADRESSE : 5, rue Pasteur - 91560 Krone

TYPE DE MOULIN : Eau - sur la cascade de Saint Pierre
Livron

TELEPHONE :



SITUATION
Ech : 1/25000



VUE
GENERALE

COMMUNE : CAYLUS

PROPRIETAIRE : Christiane BOUILLET

DESCRIPTION DU BATIMENT

Forme : rectangulaire R+1

Etat général : très délabré : pas de toiture, murs abimés par végétation

Superficie : 67,6 m² au sol

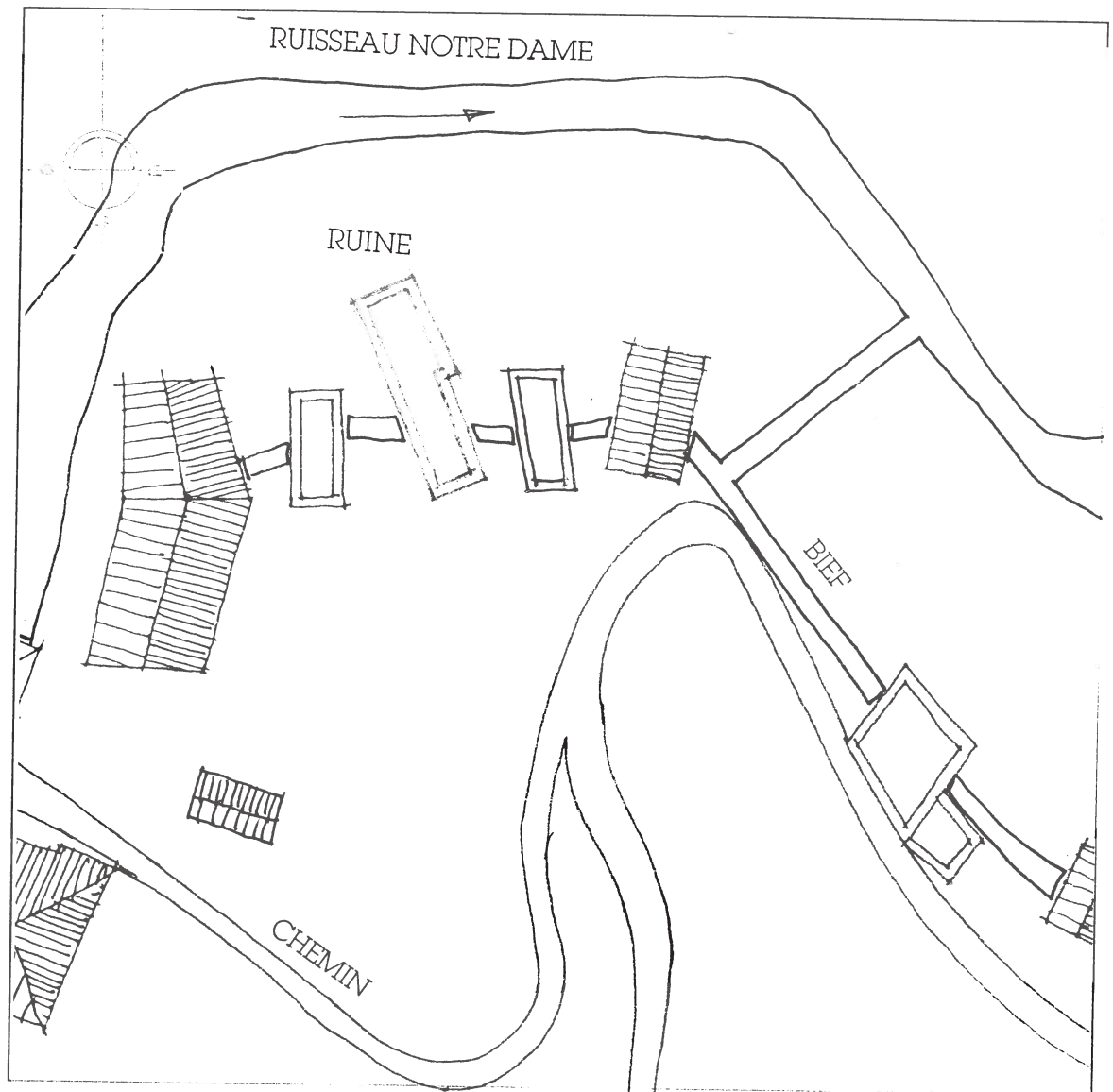
Type d'équipement : aucun visible

Matériaux : moellons calcaires

Environnement : dans une propriété privée et longé par le sentier

Datation :

Particularités : mauvais état mais murs debout

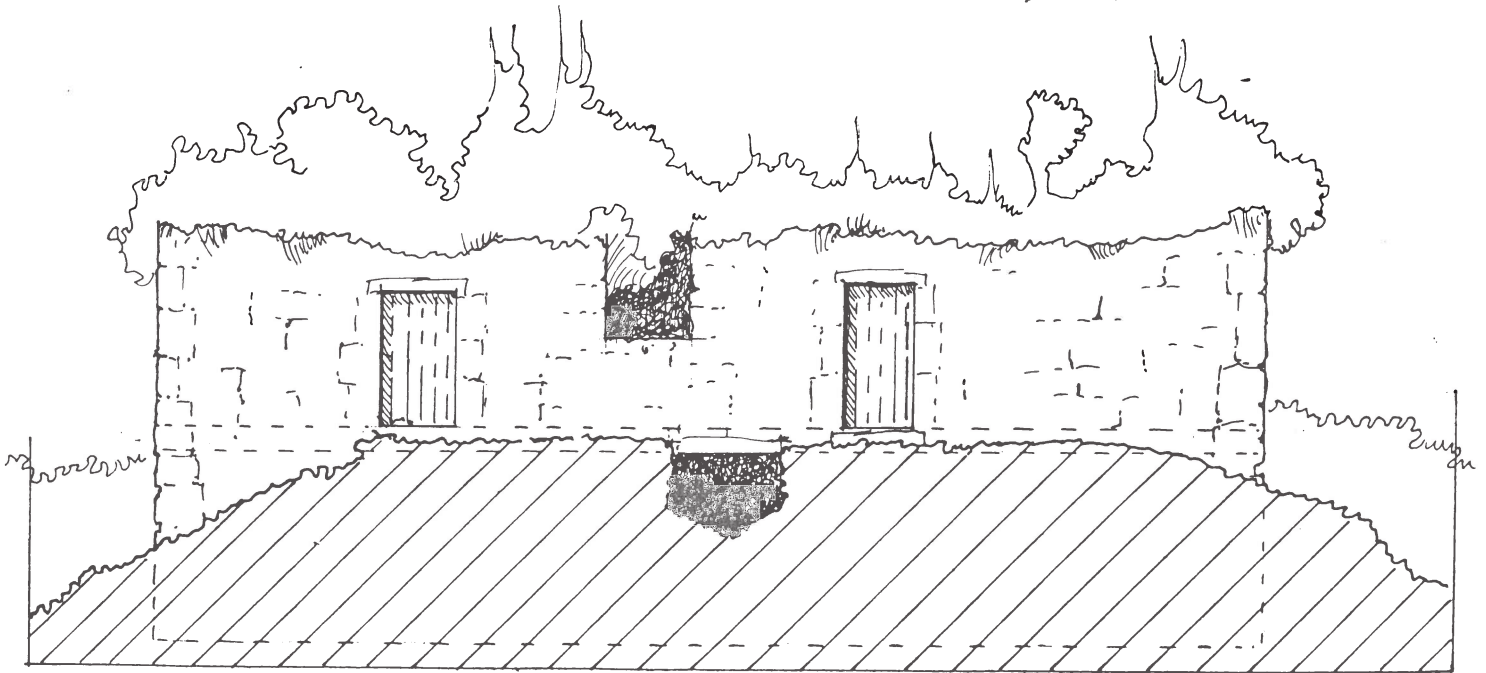

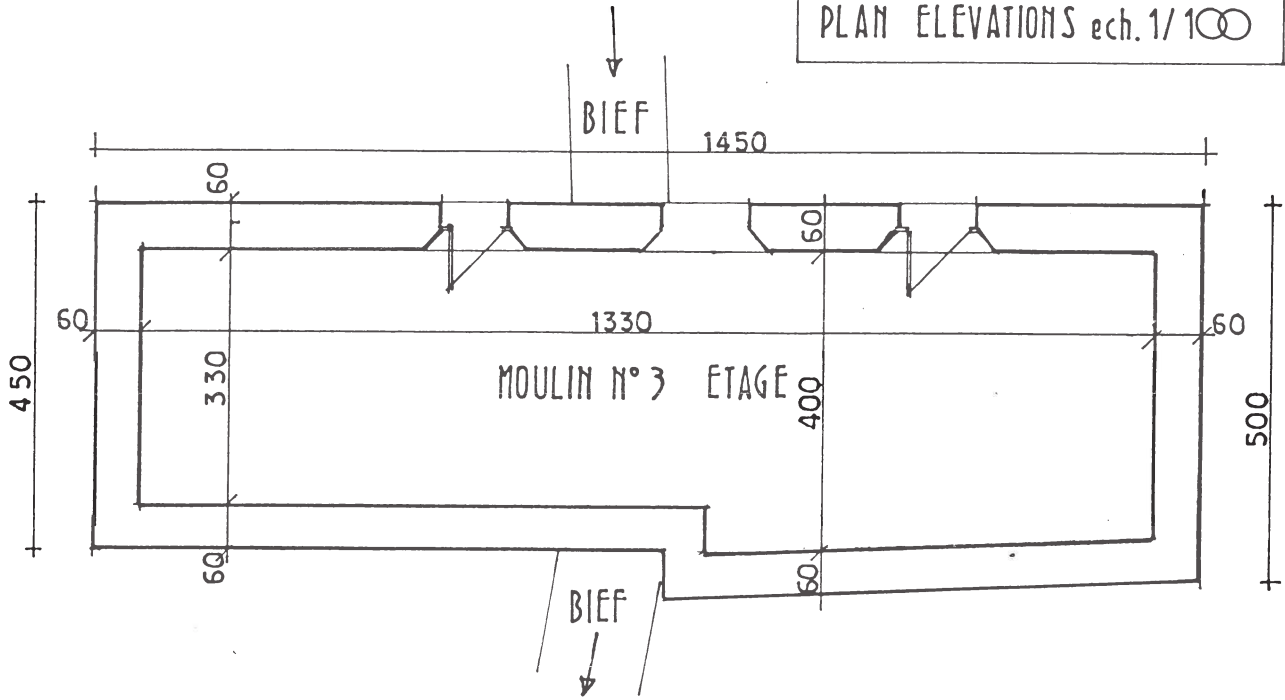


DOCUMENTS
GRAPHIQUES
Ech : 1/500

PROJET DU PROPRIETAIRE : Madame Bouillet refuse l'accès à sa propriété (moulin compris) à tout visiteur. Possède les trois premiers moulins de la cascade.

APPRECIATION GENERALE (faisabilité) : appropriation difficile. Grand moulin de forme rectangulaire en ruine, envahi par la végétation. Propriétaire hostile à toute sorte de visite.

MOULIN N° 3
PLAN ELEVATIONS ech. 1/100





POLITIQUE DEPARTEMENTALE DE VALORISATION DES MOULINS DU TARN-ET-GARONNE

FICHE DE PRE-DIAGNOSTIC

COMMUNE : CAYLUS

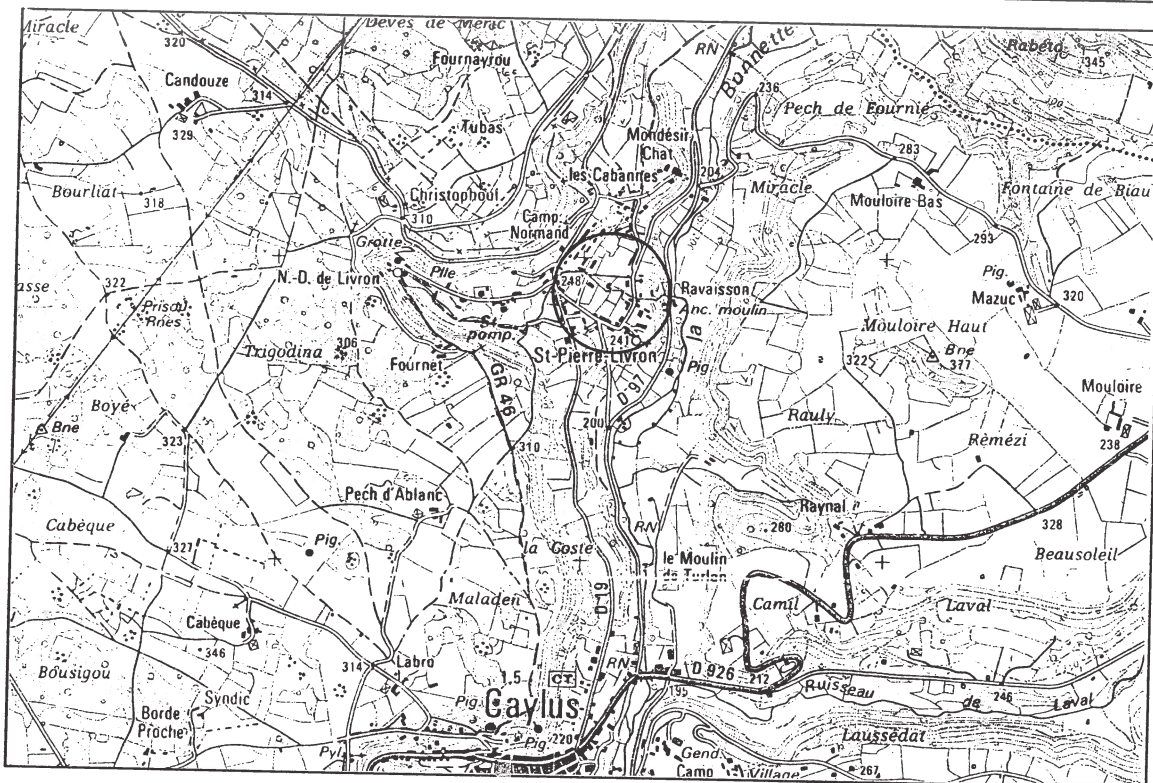
PROPRIETAIRE : Suzanne SUARES

ADRESSE DU MOULIN : Moulin n°4


ADRESSE : 445, rue du Pas du Renard - 33610 Cestas

TYPE DE MOULIN : Eau - sur la cascade de Saint Pierre
Livron

TELEPHONE :



SITUATION
Ech : 1/25000



VUE
GENERALE

COMMUNE : CAYLUS

PROPRIETAIRE : Suzanne SUARES

DESCRIPTION DU BATIMENT

Forme :

Etat général :

Superficie : 49,5 m² au sol

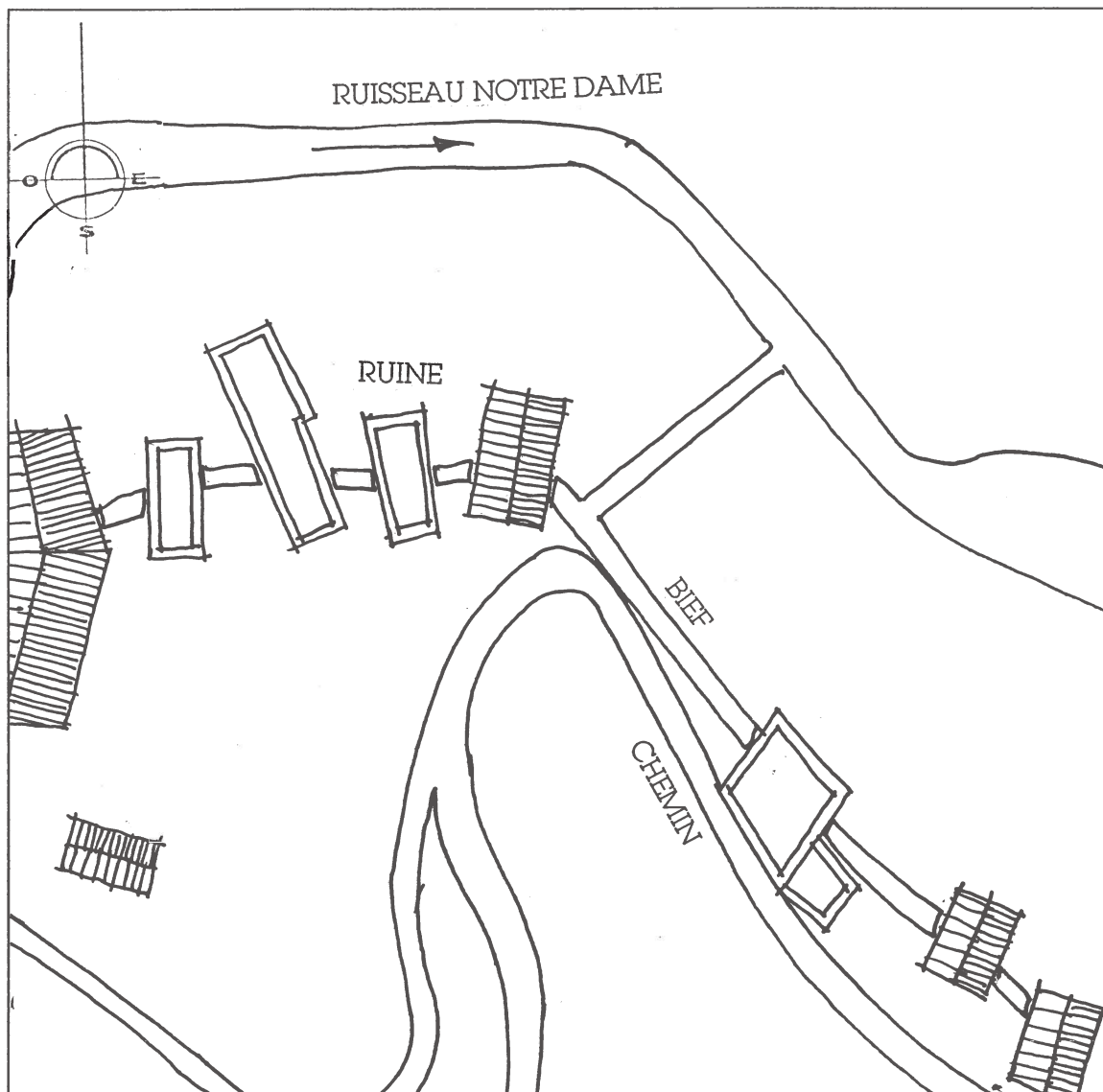
Type d'équipement :

Matériaux :

Environnement :

Datation :

Particularités :

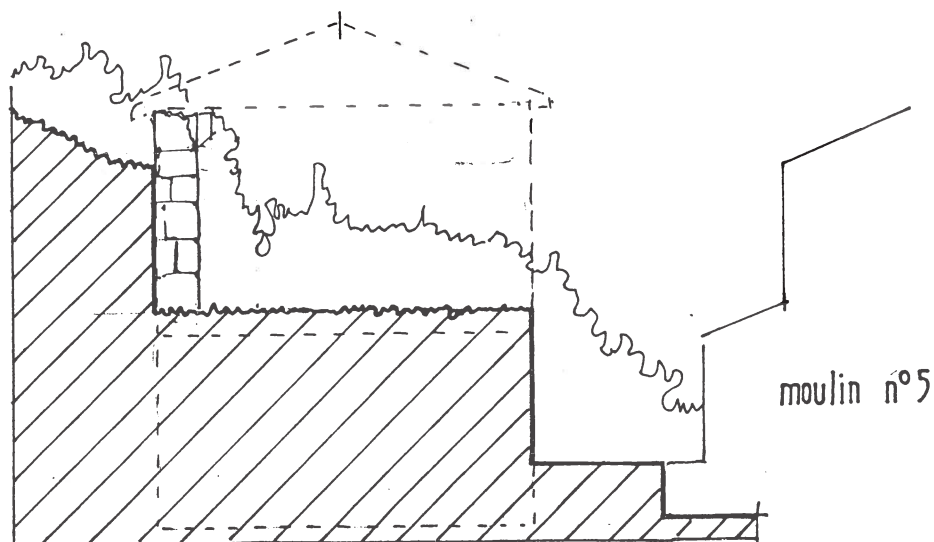
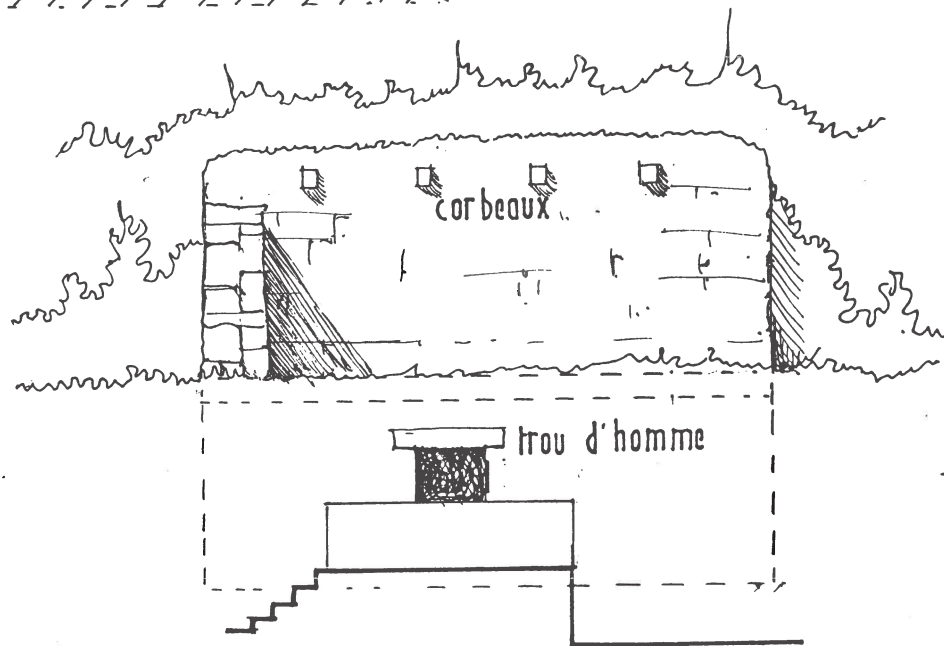
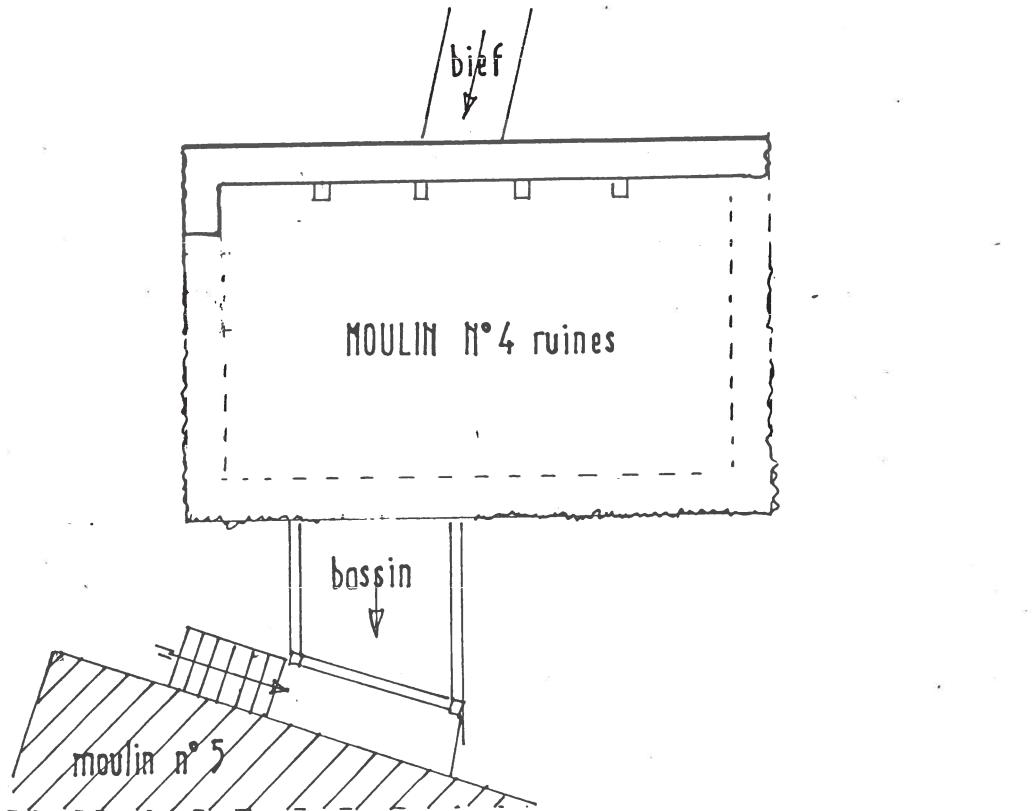


DOCUMENTS
GRAPHIQUES
Ech : 1/500

PROJET DU PROPRIETAIRE : non rencontré. Possède les moulins 4 et 5 de la Cascade.

APPRECIATION GENERALE (faisabilité) : il ne reste que quelques vestiges. Peu intéressant par une visite. Appartient au même propriétaire que le n°5 accessible depuis chez lui. Mériterait toutefois d'être dégagé de la végétation pour mettre en évidence quelques éléments de maçonnerie : corbeaux, porte, trou d'homme. Peut-être des éléments de machinerie existent-ils dans la partie basse.

MOULIN N°4
PLAN ELEVATIONS ech. 1/100





POLITIQUE DEPARTEMENTALE DE VALORISATION DES MOULINS DU TARN-ET-GARONNE

FICHE DE PRE-DIAGNOSTIC

COMMUNE : CAYLUS

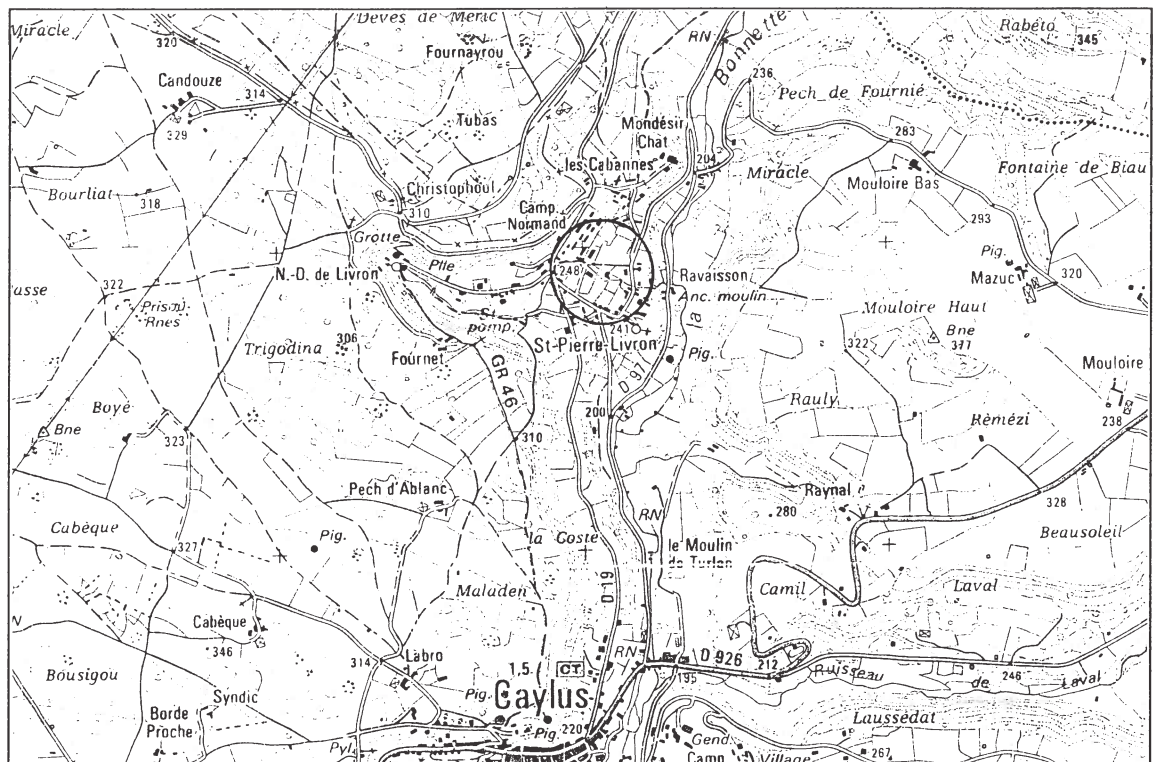
PROPRIETAIRE : Suzanne SUARES

ADRESSE DU MOULIN : Moulin n°5

ADRESSE : 445, rue du Pas du Renard - 33610 Cestas

TYPE DE MOULIN : Eau - sur la cascade de Saint Pierre
Livron

TELEPHONE :



SITUATION
Ech : 1/25000



**VUE
GENERALE**

COMMUNE : CAYLUS

PROPRIETAIRE : Suzanne SUARES

DESCRIPTION DU BATIMENT

Forme : rectangulaire R+2

Etat général : maladroitement restauré par l'ancien propriétaire

Superficie : 63 m² au sol

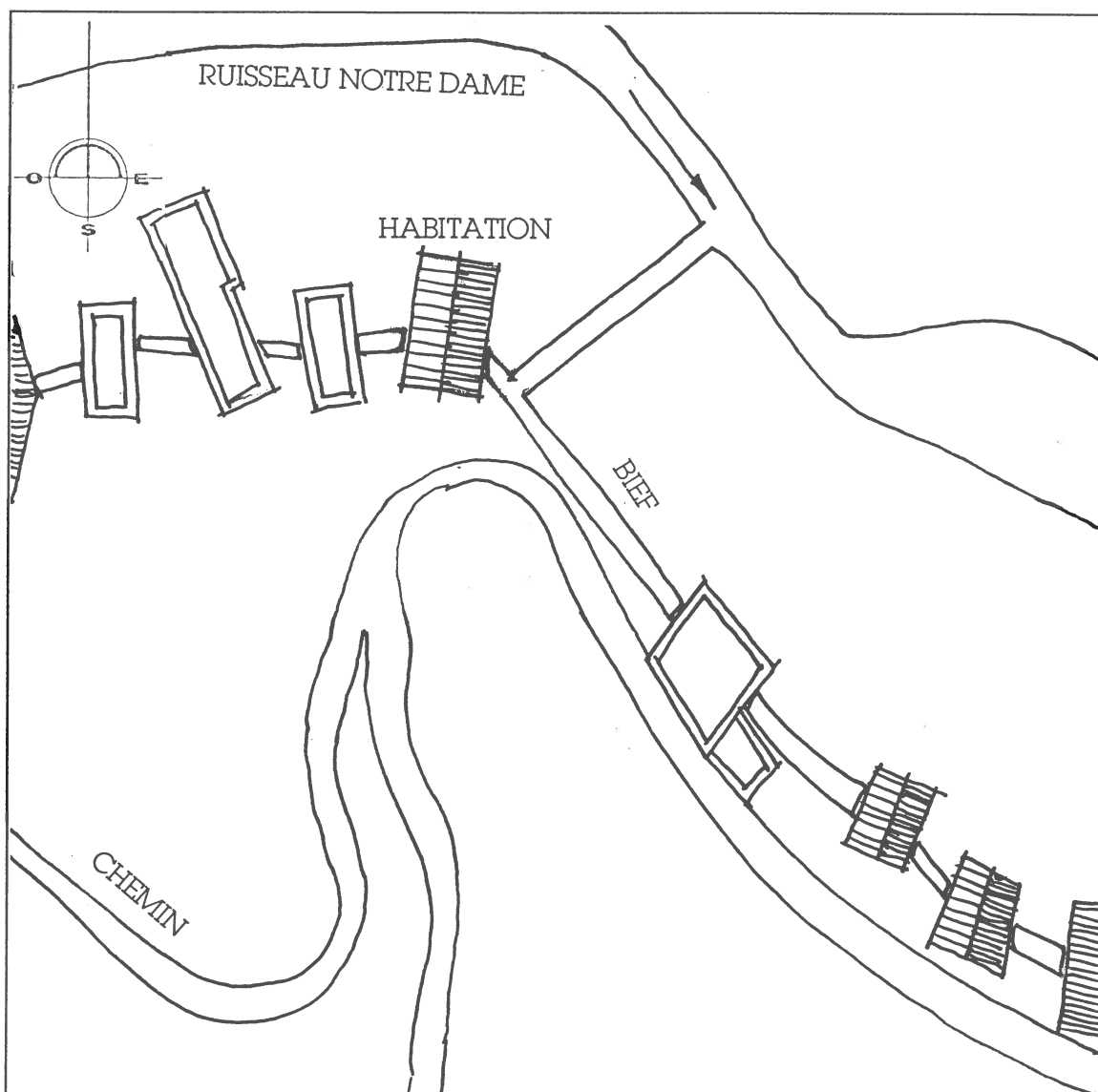
Type d'équipement : belle sortie de la chambre des meules

Matériaux : moellons calcaires ; tuile canal ; ciment par endroits

Environnement : boisé ; sentier et Bonnette longent les bâtiments

Datation : ?

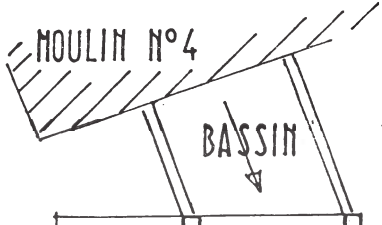
Particularités : bâtiment en bon état mais mal restauré





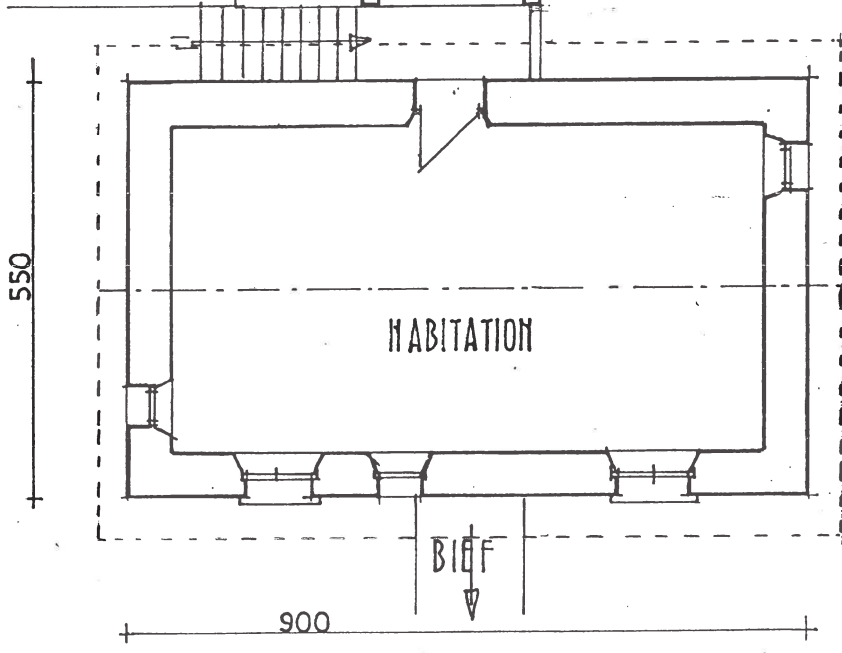
DOCUMENTS
GRAPHIQUES
Ech : 1/500

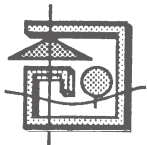
PROJET DU PROPRIETAIRE : non rencontré. Possède les moulins 4 et 5 de la Cascade. Intérieur inaccessible. Selon les menuisiers, la propriétaire restaure peu à peu le moulin dont les dégâts causés par l'ancien propriétaire.

APPRECIATION GENERALE (faisabilité) : le moulin de forme et hauteur caractéristiques est rénové assez maladroitement (ouvertures malheureuses, matériaux inadaptés, vitraux "décoratifs", persiennes acier, couleurs criardes). Peu intéressant pour la visite sauf pour accès au moulin n°4.



MOULIN N° 5
 PLAN ELEVATIONS ech. 1/100





POLITIQUE DEPARTEMENTALE DE VALORISATION DES MOULINS DU TARN-ET-GARONNE

FICHE DE PRE-DIAGNOSTIC

COMMUNE : CAYLUS

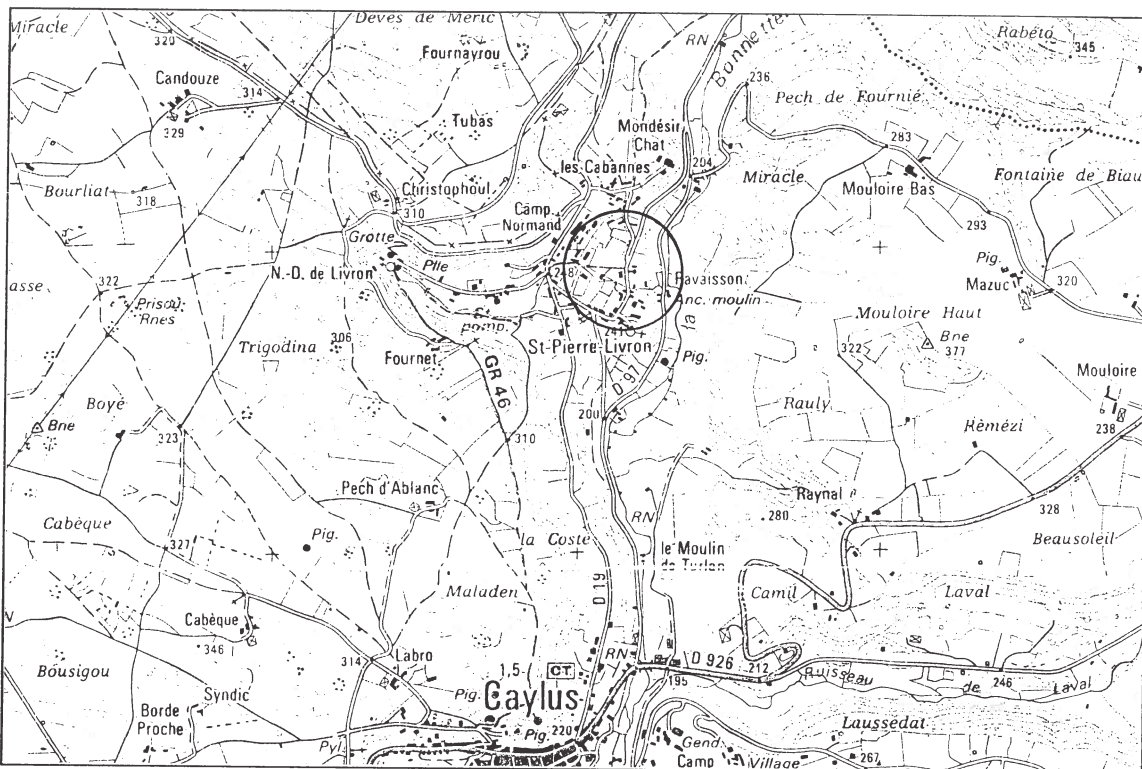
PROPRIETAIRE : Gabrielle KLODT

ADRESSE DU MOULIN : Moulin n°6

ADRESSE : 12200 Villefranche de Rouergue

TYPE DE MOULIN : Eau - sur la cascade de Saint Pierre
Livron

TELEPHONE :



SITUATION
Ech : 1/25000



**VUE
GENERALE**

COMMUNE : CAYLUS

PROPRIETAIRE : Gabrielle KLODT

DESCRIPTION DU BATIMENT

Forme : en L, R+2

Etat général : pas de toiture, une partie des murs effondrée, les autres en assez bon état

Superficie : 91,2 m² au sol

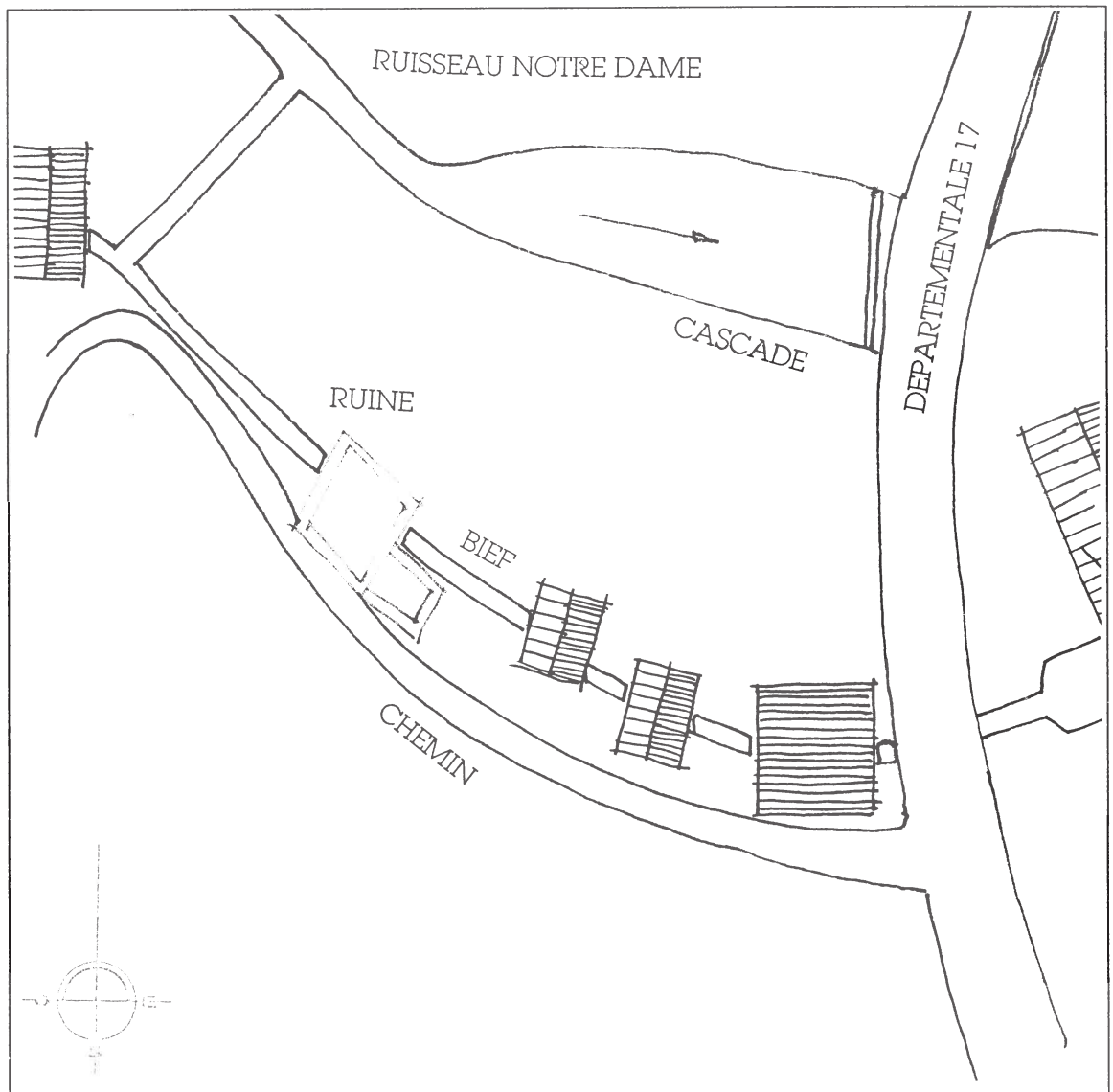
Type d'équipement : non visible

Matériaux : moellons calcaires ; pierre de taille

Environnement : boisé ; longé par le sentier et la cascade. Cadre champêtre

Datation : 1766 gravé sur la porte

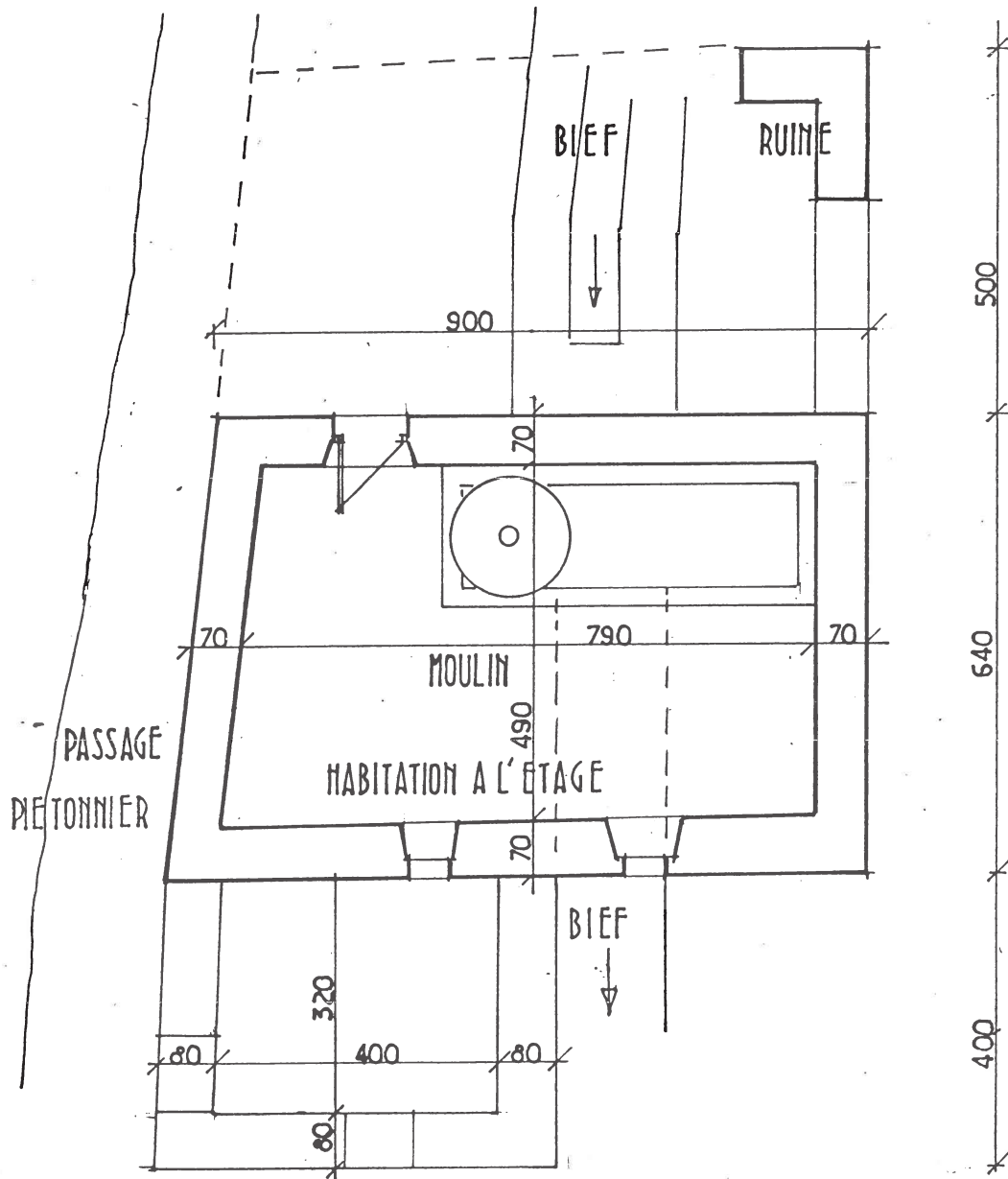
Particularités : belle bâtisse du 18^e siècle avec cheminée et légumier. Bief



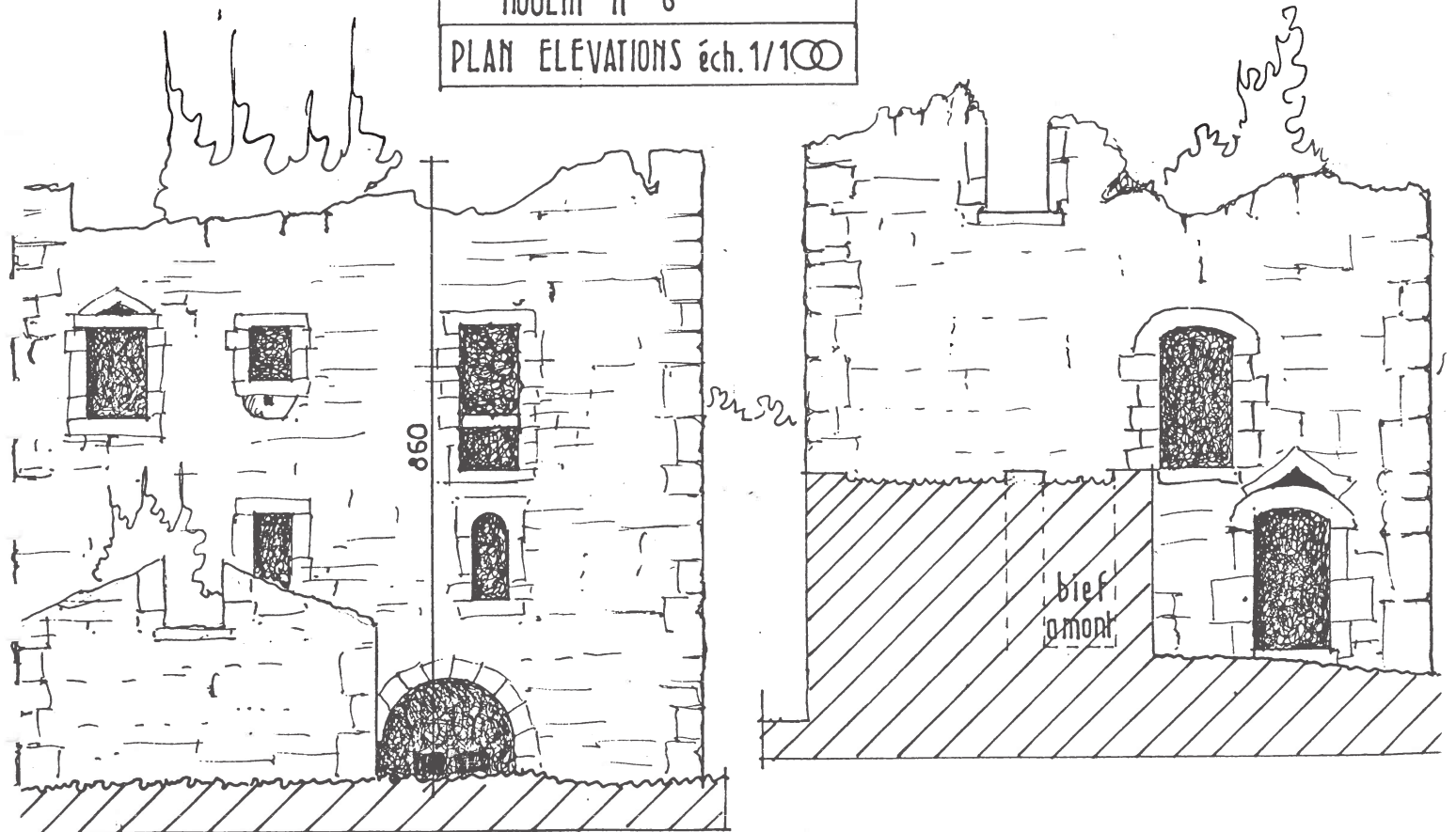
DOCUMENTS
GRAPHIQUES
Ech : 1/500

PROJET DU PROPRIETAIRE : non rencontré. Possède les moulins 6, 7 et 8 de la Cascade. Possibilité de vente. Moulin intéressant pour sa grande qualité architecturale.

APPRECIATION GENERALE (faisabilité) : on a ici le schéma type du moulin (même s'il ne reste que les murs) que le Conseil Général devrait conserver pour des visites. Niveau d'exploitation avec chambre des meules en bas et accès sur le passage public. Partie habitation à l'étage (évier en façade et cheminée en pignon spécifiques) avec accès privatif. Prévoir la consolidation des murs, l'aménagement des abords, la mise en valeur des éléments techniques, la remise en eau des biefs.



MOULIN N° 6
 PLAN ELEVATIONS éch. 1/100





POLITIQUE DEPARTEMENTALE DE VALORISATION DES MOULINS DU TARN-ET-GARONNE

FICHE DE PRE-DIAGNOSTIC

COMMUNE : CAYLUS

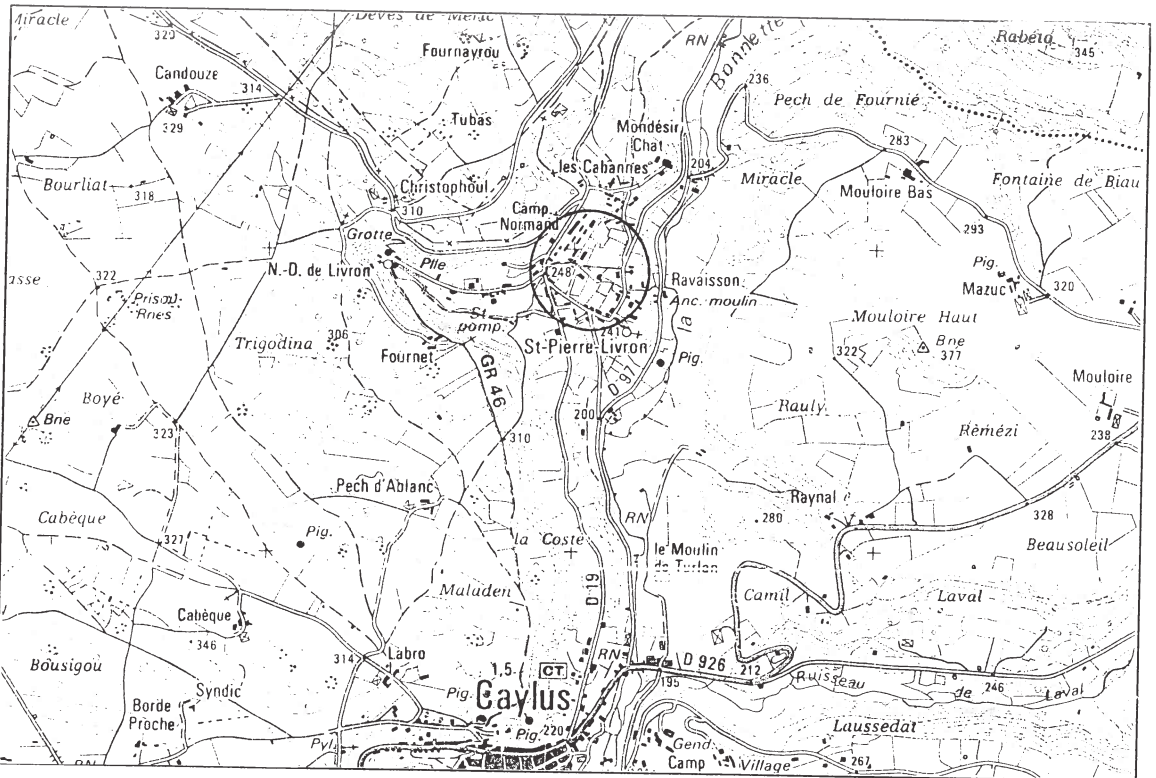
PROPRIETAIRE : Gabrielle KLODT

ADRESSE DU MOULIN : Moulin n°7

ADRESSE : 12200 Villefranche de Rouergue

TYPE DE MOULIN : Eau - sur la cascade de Saint Pierre
Livron

TELEPHONE :



SITUATION
Ech : 1/25000



VUE
GENERALE

COMMUNE : CAYLUS

PROPRIETAIRE : Gabrielle KLODT

DESCRIPTION DU BATIMENT

Forme : rectangulaire, R+1

Etat général : assez bon

Superficie : 37,68 m² au sol

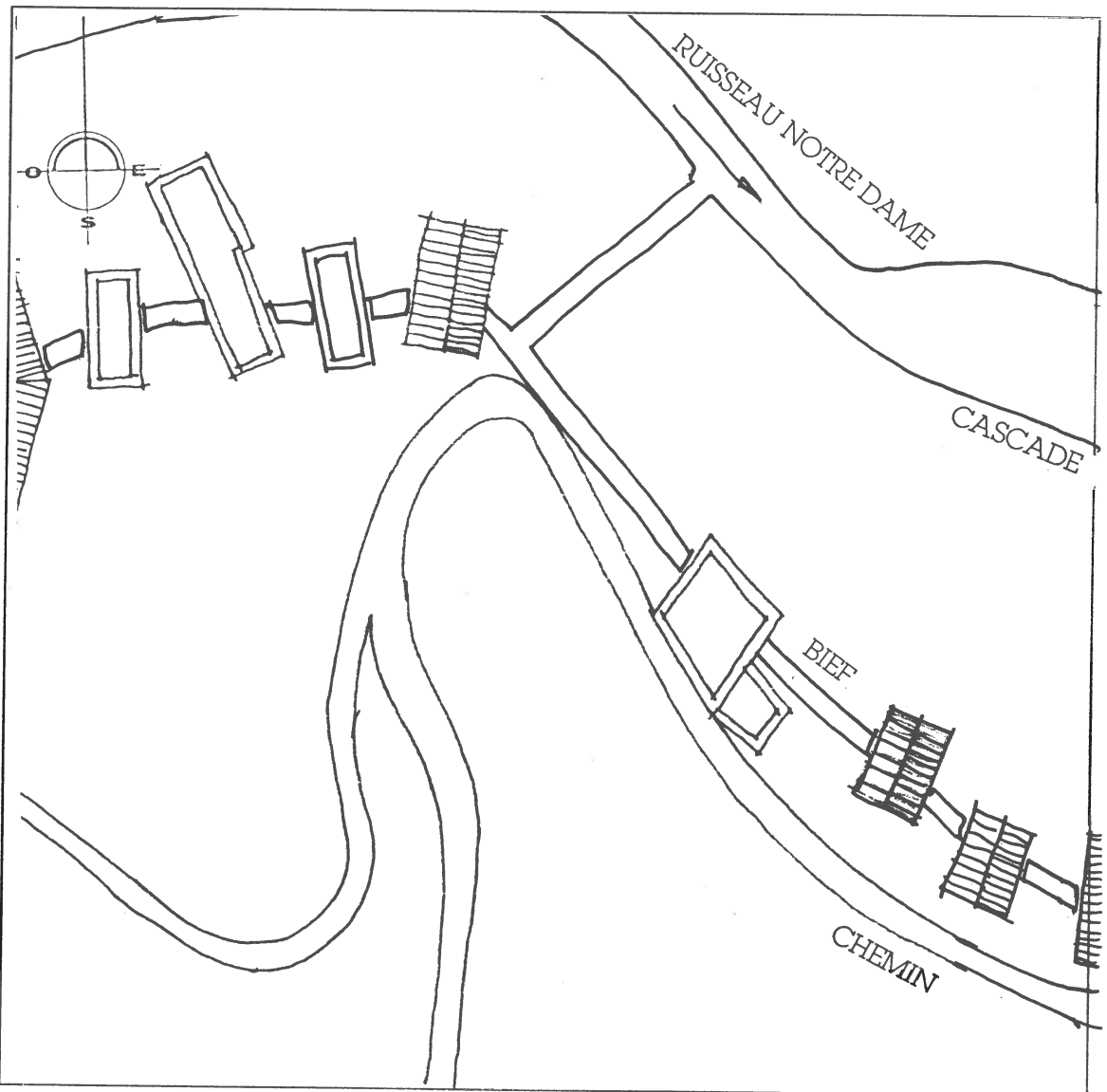
Type d'équipement : meules en place

Matériaux : moellons calcaires ; tuile canal ;
sol en ciment (R+1)

Environnement : longé par le sentier cimenté et la
Bonnette. Boisé

Datation : ?, 2 fenêtres moulurées (gorges) au 1er étage ;
1 avec linteau plein-cintre

Particularités : a été habité (électricité + isolation)
puis abandonné. Sortie salle des meules intéressante

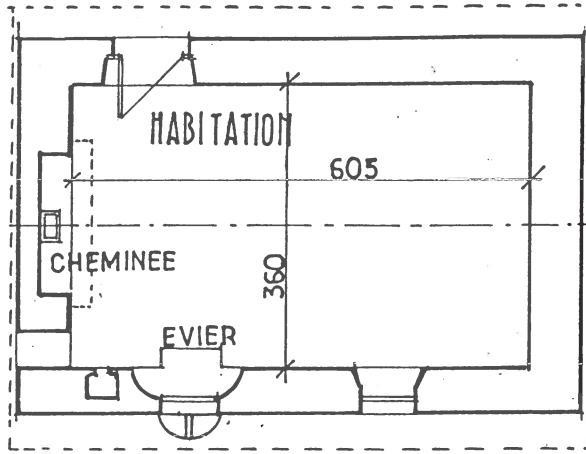


DOCUMENTS
GRAPHIQUES
Ech : 1/500


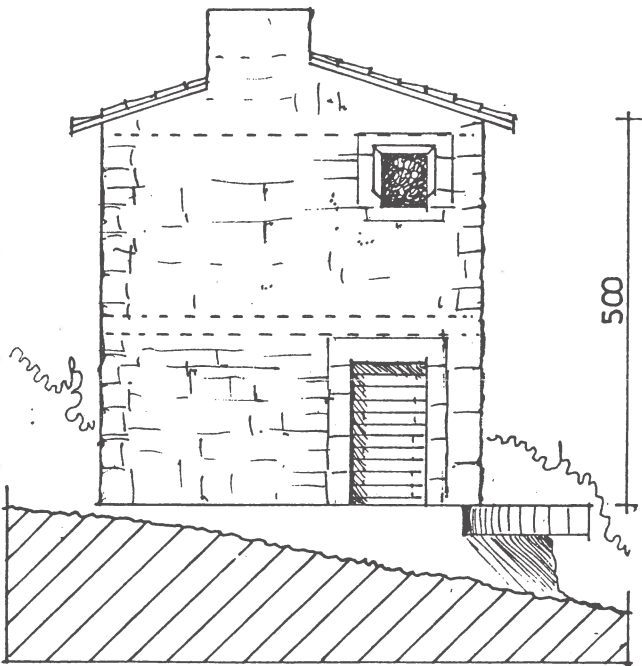
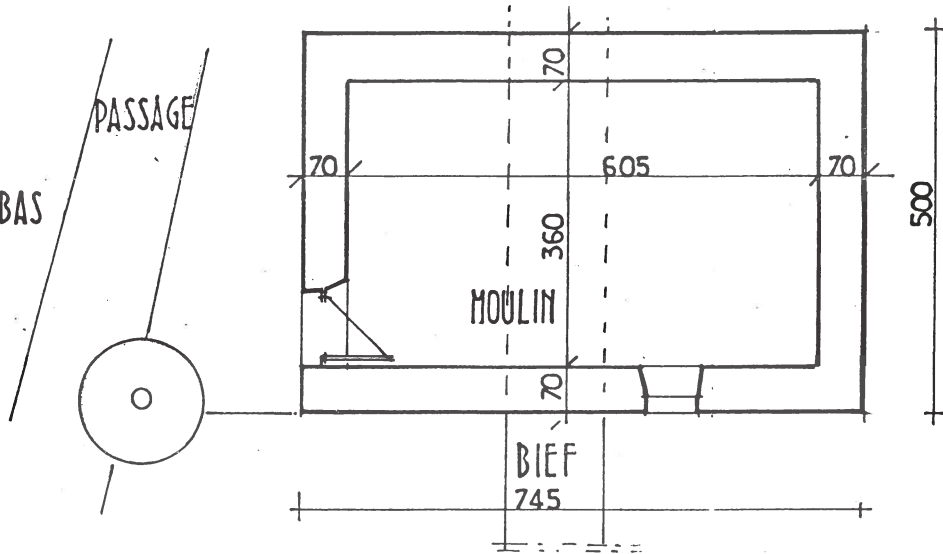
PROJET DU PROPRIETAIRE : non rencontré. Possède les moulins 6, 7 et 8 de la Cascade. Possibilité de vente.

APPRECIATION GENERALE (faisabilité) : ce petit moulin mérite la restauration. Aménagement des abords, végétation à enlever, remaniement partiel de la toiture, démolition des vieux planchers, consolidation générale, remise en eau du bief amont et aval. Moulin type à visiter bien que la salle des meules soit vide.

NIVEAU HAUT



NIVEAU BAS



PLANS ELEVATIONS éch. 1/100

MOULIN N° 7



POLITIQUE DEPARTEMENTALE DE VALORISATION DES MOULINS DU TARN-ET-GARONNE

FICHE DE PRE-DIAGNOSTIC

COMMUNE : CAYLUS

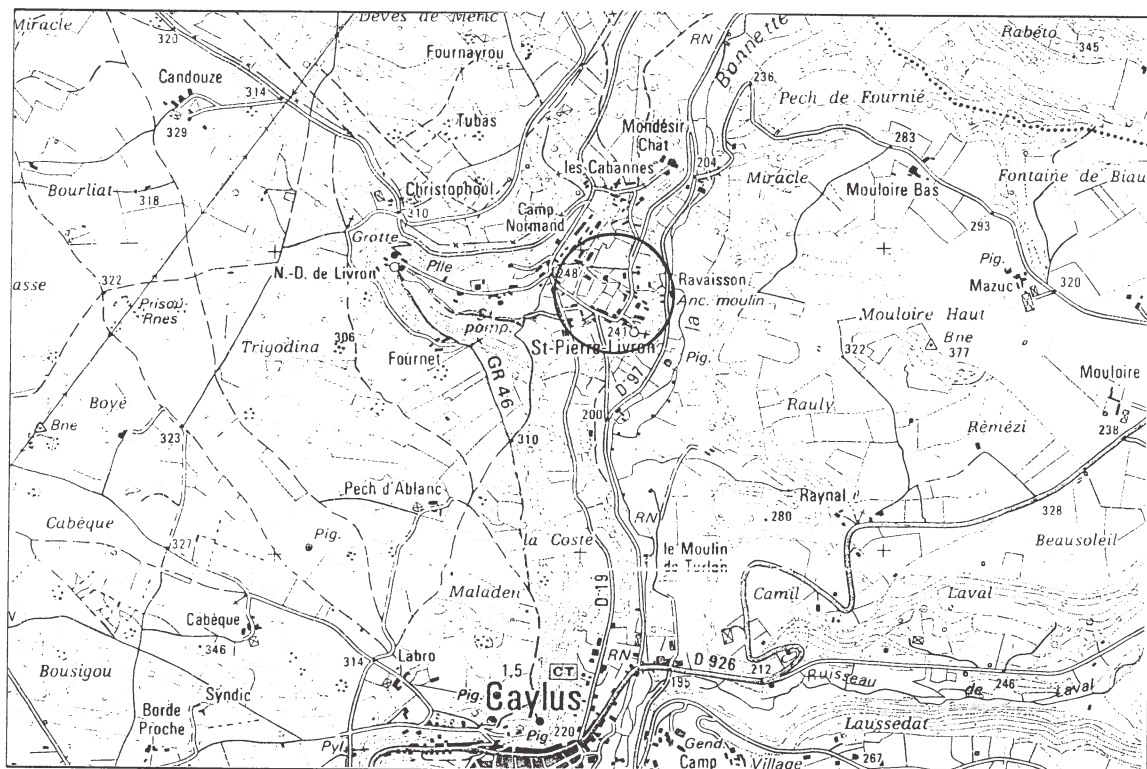
PROPRIETAIRE : Gabrielle KLODT

ADRESSE DU MOULIN : Moulin n°8


ADRESSE : 12200 Villefranche de Rouergue

TYPE DE MOULIN : Eau - sur la cascade de Saint Pierre
Livron

TELEPHONE :



SITUATION
Ech : 1/25000



VUE
GENERALE

COMMUNE : CAYLUS

PROPRIETAIRE : Gabrielle KLODT

DESCRIPTION DU BATIMENT

Forme : rectangulaire, R+1

Etat général : a été restauré il y a plusieurs années sommairement

Superficie : 76,5 m² au sol

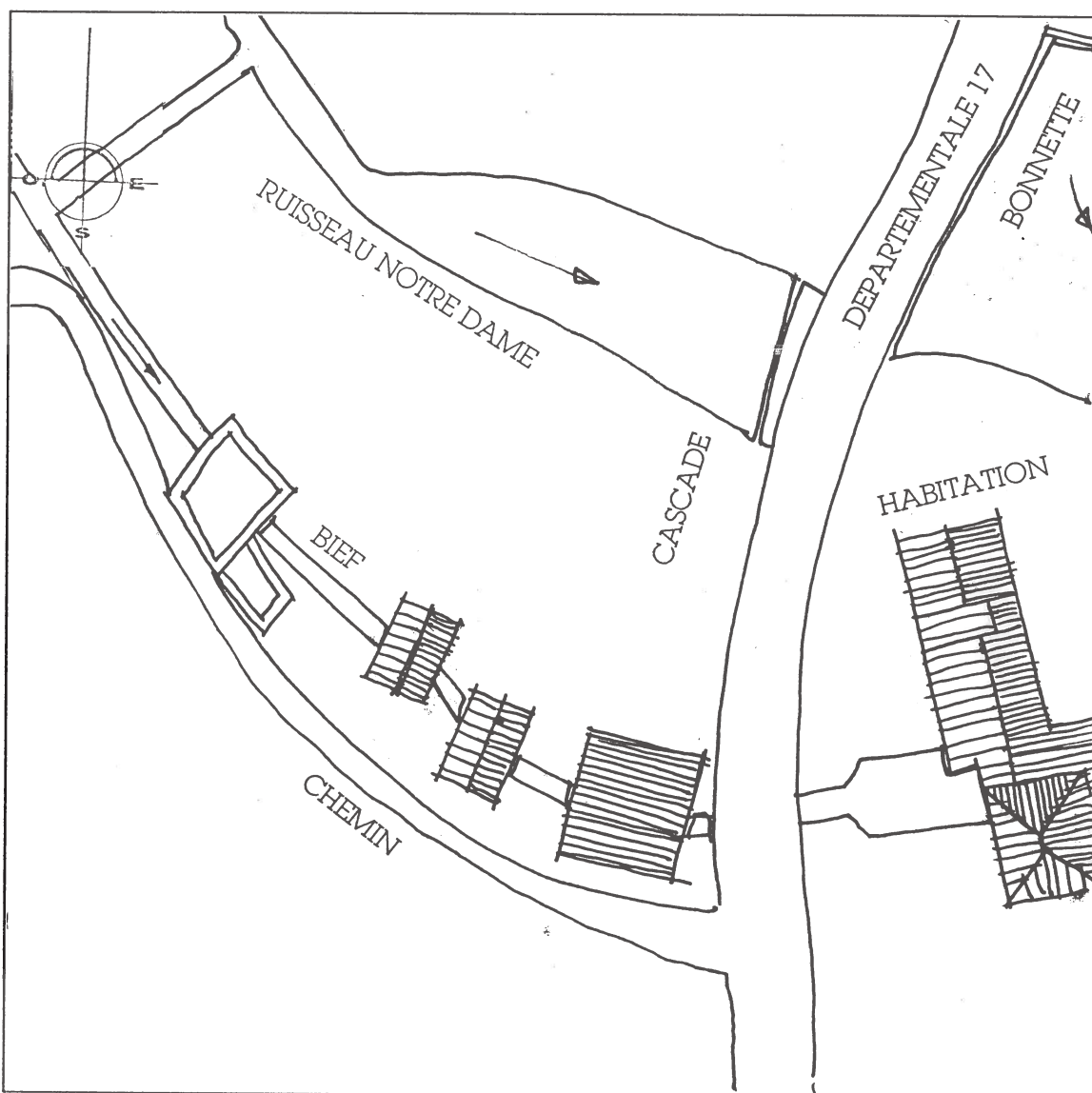
Type d'équipement : aucun

Matériaux : moellons calcaires ; tuile plate ; sol en béton

Environnement : visible de la route et desservi par un chemin cimenté. Boisé

Datation :

Particularités : a été habité (électricité + isolation). Abandonné aujourd'hui

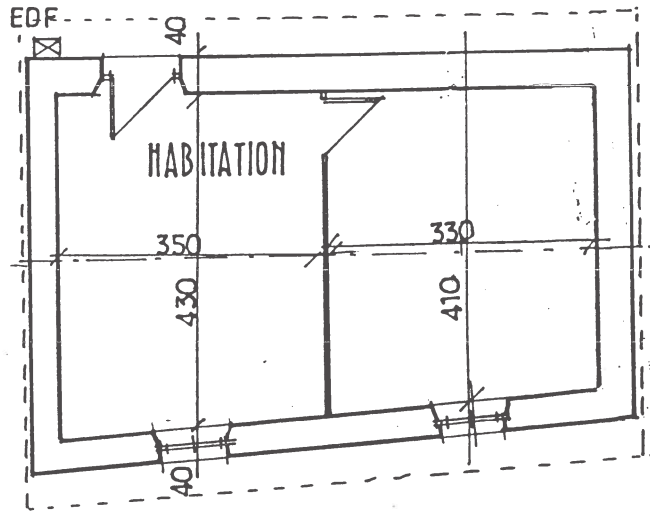


DOCUMENTS
GRAPHIQUES
Ech : 1/500


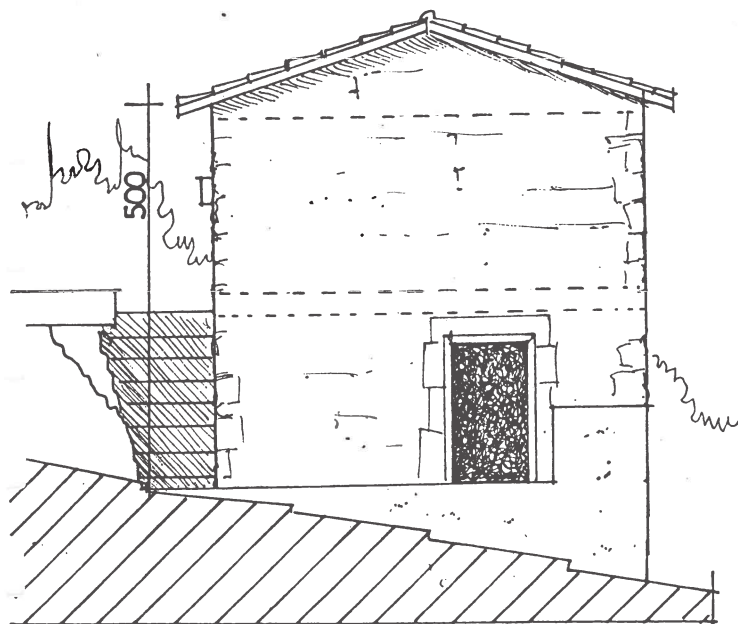
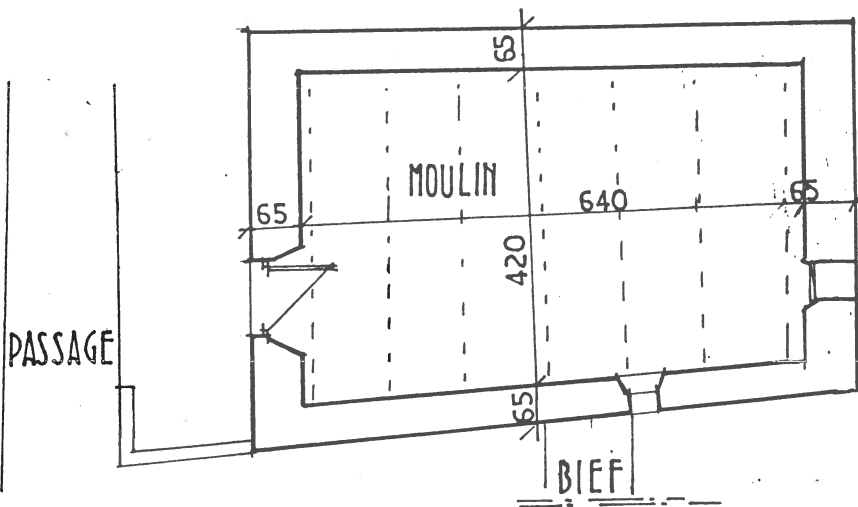
PROJET DU PROPRIETAIRE : non rencontré. Possède les moulins 6, 7 et 8 de la Cascade. Possibilité de vente.

APPRECIATION GENERALE (faisabilité) : ce petit moulin, jumeau du n°7, mérite la restauration. Prévoir la restauration des 2 petits moulins car ils forment un ensemble insécable. Travaux envisagés : enlèvement du compteur EDF en façade, remaniement partiel de la toiture, aménagement des abords et remise en eau des biefs amont et aval. Ces 2 petits moulins sont à visiter malgré une salle des meules vide.

NIVEAU HAUT



NIVEAU BAS



MOULIN N° 8
PLANS ELEVATIONS ech. 1/100



POLITIQUE DEPARTEMENTALE DE VALORISATION DES MOULINS DU TARN-ET-GARONNE

FICHE DE PRE-DIAGNOSTIC

COMMUNE : CAYLUS

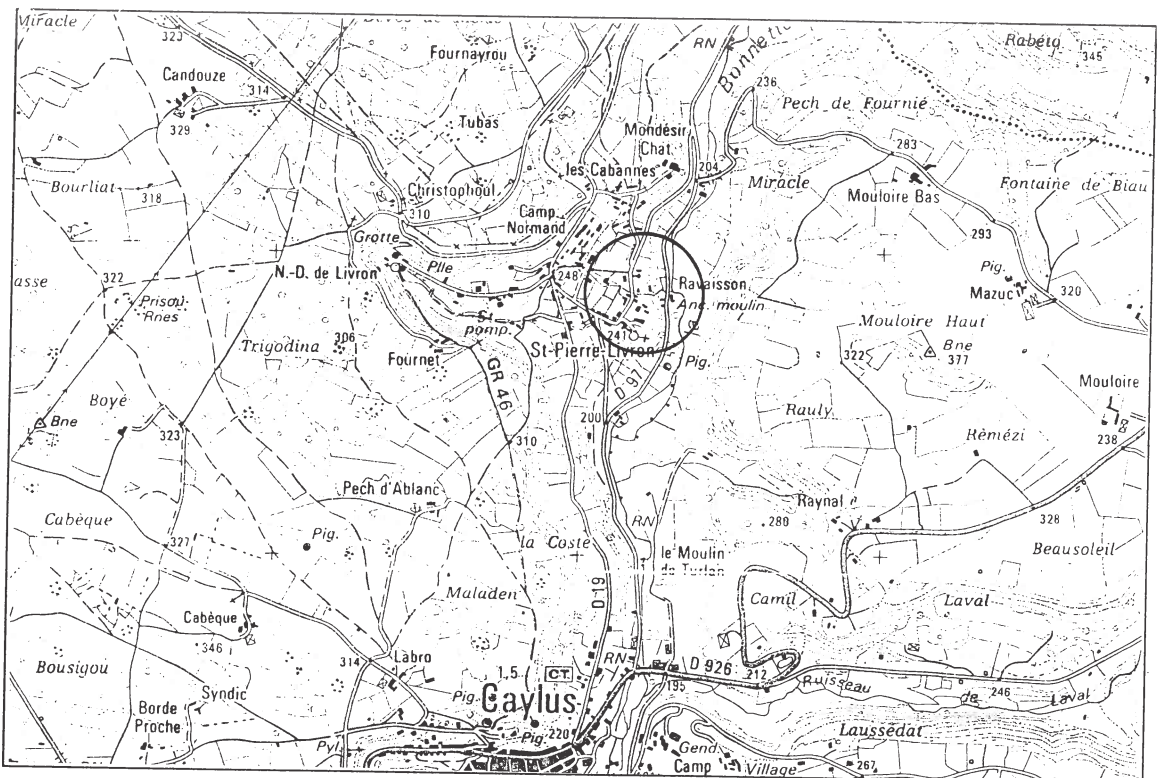
PROPRIETAIRE : Marius GRAND

ADRESSE DU MOULIN : Moulin n°9


ADRESSE : "Mexe" - 82160 Caylus

TYPE DE MOULIN : Eau - sur la cascade de Saint Pierre
Livron

TELEPHONE : 05 63 67 00 97



SITUATION
Ech : 1/25000



VUE
GENERALE

COMMUNE : CAYLUS

PROPRIETAIRE : Marius GRAND

DESCRIPTION DU BATIMENT

Forme : rectangulaire, R+0

Etat général : assez bon, utilisé en écurie

Superficie : 68,16 m² au sol

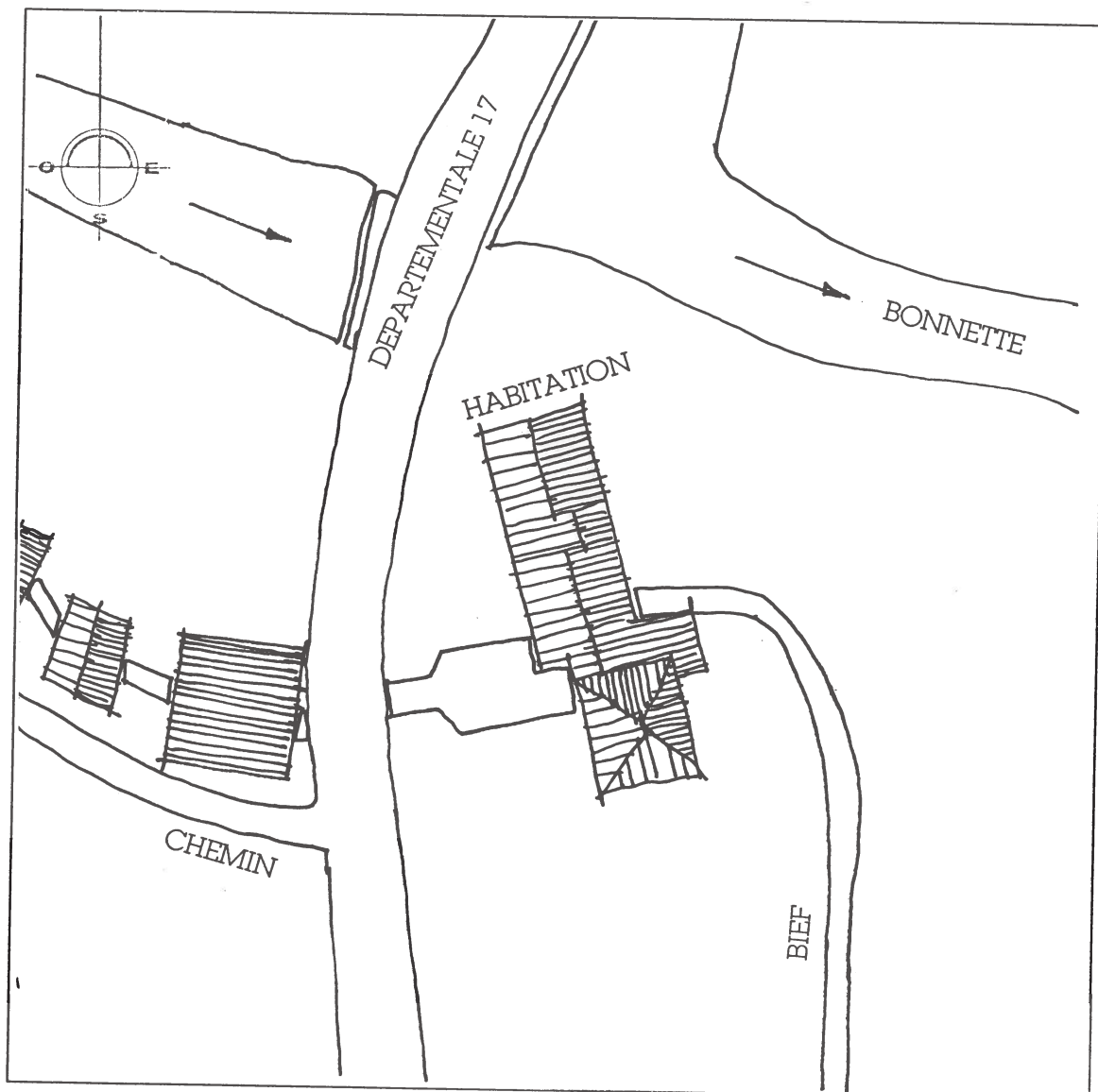
Type d'équipement : aucun

Matériaux : moellons calcaires ; tuile mécanique ;
sol : dalles calcaires

Environnement : en bordure de la route

Datation :

Particularités :



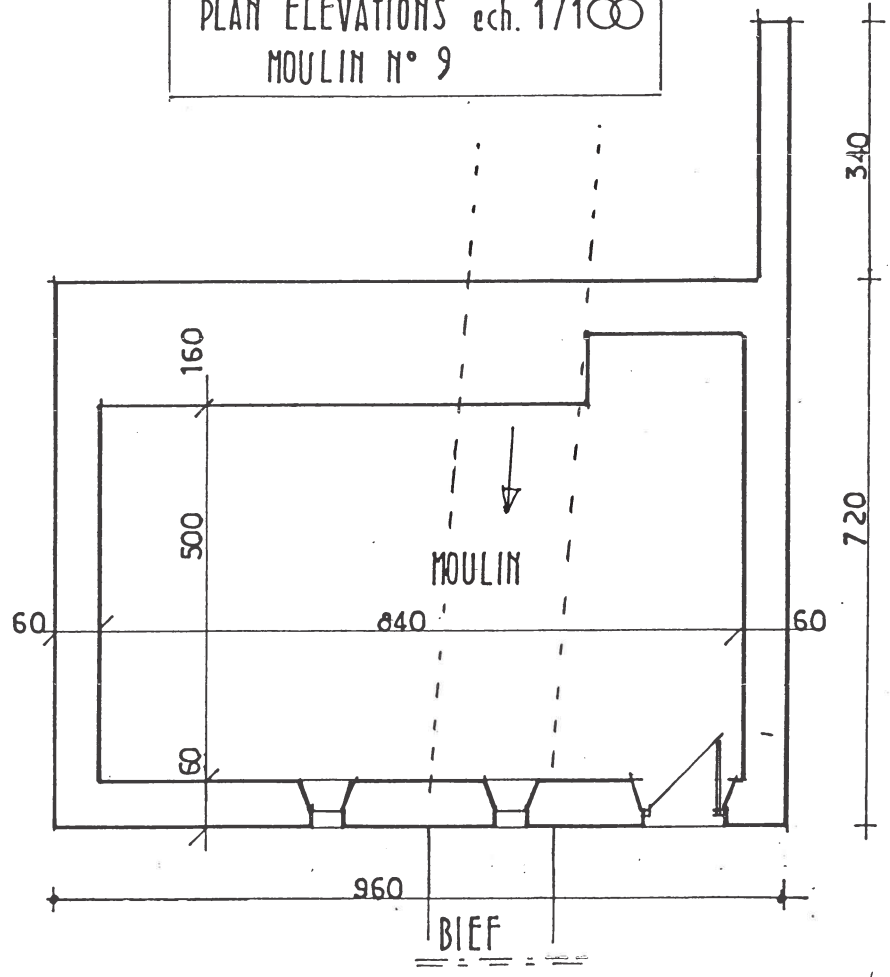
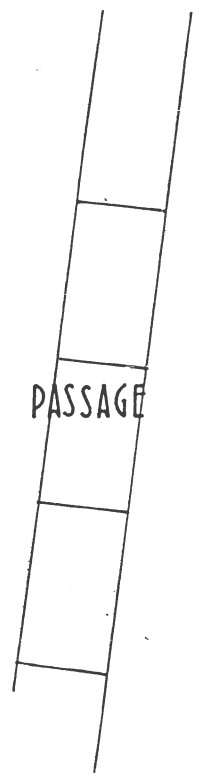


DOCUMENTS
GRAPHIQUES
Ech : 1/500

PROJET DU PROPRIETAIRE : le propriétaire souhaite le remettre en état : toiture à reprendre (gouttières) et égaliser le sol. Il souhaiterait le remettre le moulin en eau. Possède les moulins 9 et 10 de la cascade.

APPRECIATION GENERALE (faisabilité) : le moulin (visitable avec Ravaisson en face) a accès sur la route et sera légèrement restauré. Remaniement toiture en cours, plancher à consolider, aménagement des abords (grottes et sources à proximité). Les biefs seront curés et remis en eau. Le niveau d'exploitation est vide, hormis des meules engravées dans le sol. Le propriétaire est très intéressé par toute proposition.

PLAN ELEVATIONS ech. 1/100
MOULIN N° 9





POLITIQUE DEPARTEMENTALE DE VALORISATION DES MOULINS DU TARN-ET-GARONNE

FICHE DE PRE-DIAGNOSTIC

COMMUNE : CAYLUS

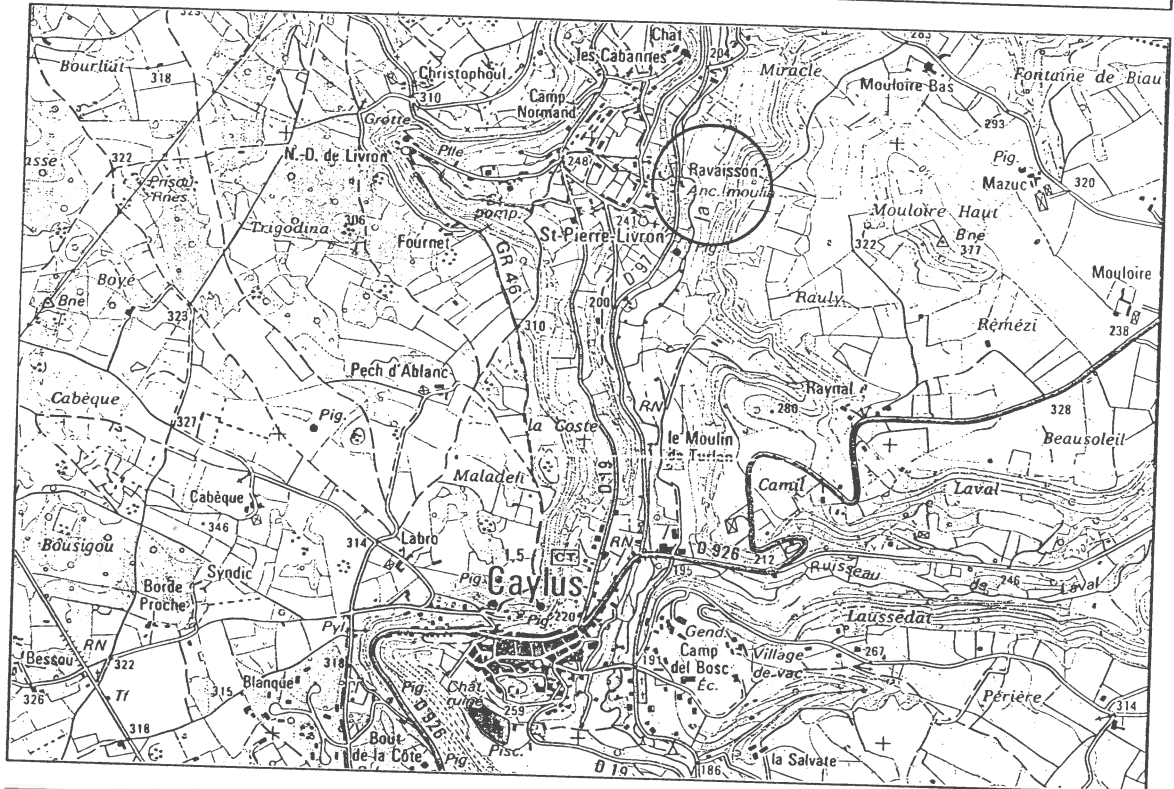
PROPRIETAIRE : Marius GRAND

ADRESSE DU MOULIN : Moulin n°10 - de Ravaisson


ADRESSE : "Mexe" - 82160 Caylus

TYPE DE MOULIN : Eau - sur la cascade de Saint Pierre
Livron

TELEPHONE : 05 63 67 00 97


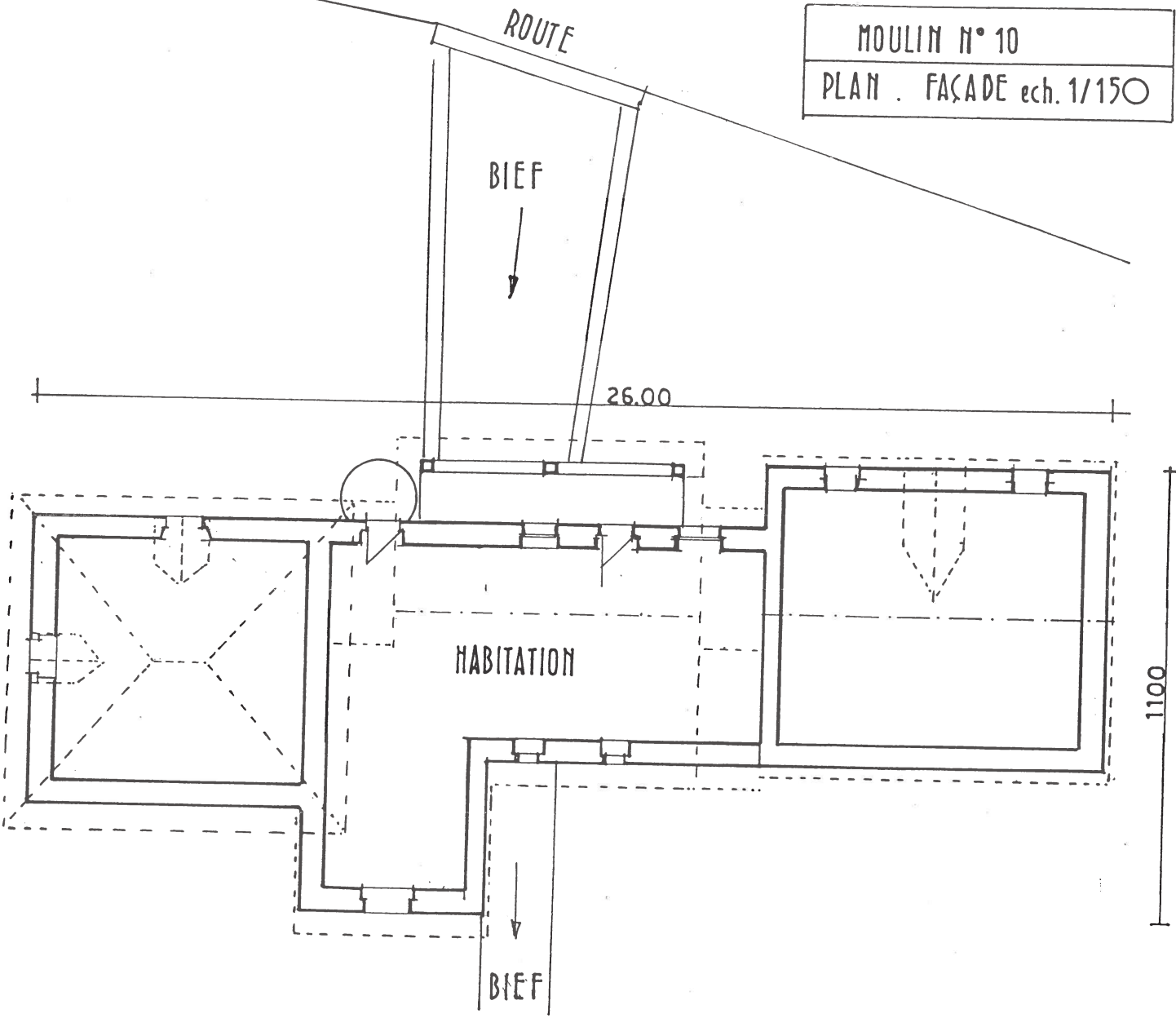



SITUATION
Ech : 1/25000



VUE
GENERALE

MOULIN N° 10
PLAN . FAÇADE ech. 1/150





POLITIQUE DEPARTEMENTALE DE VALORISATION DES MOULINS DU TARN-ET-GARONNE

FICHE DE PRE-DIAGNOSTIC

COMMUNE : CAYLUS

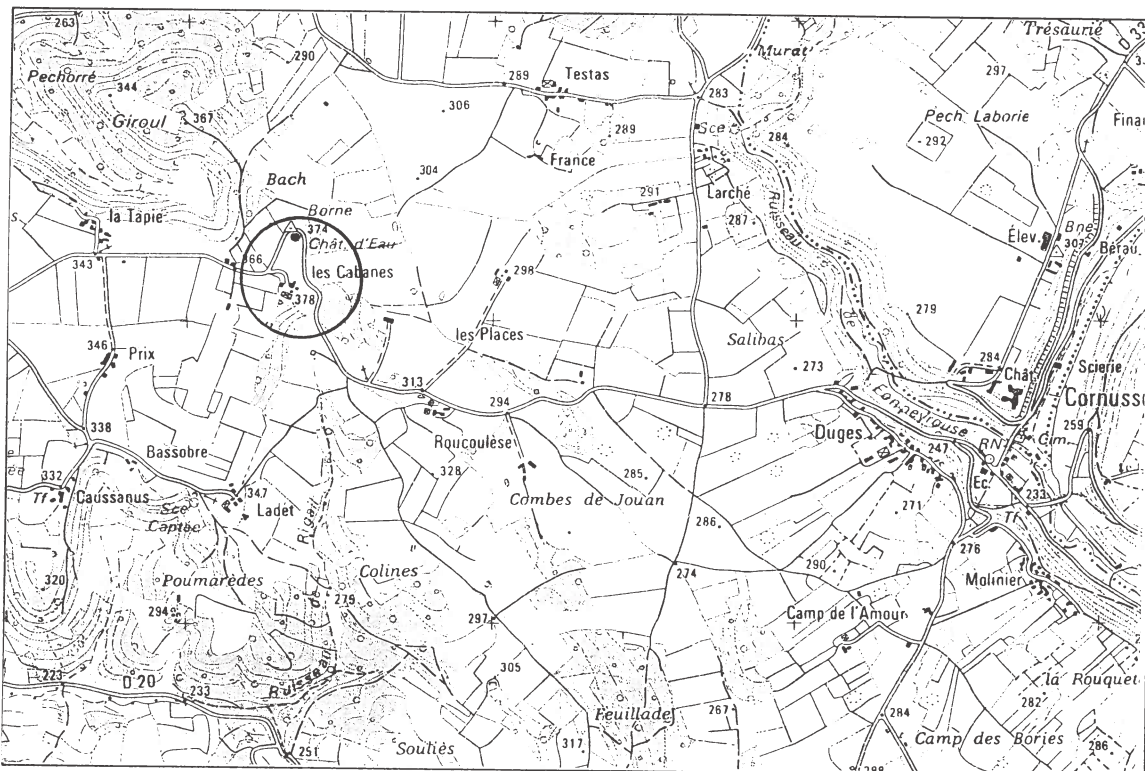
PROPRIETAIRE : Angèle CARPENA

ADRESSE DU MOULIN : Les Cabanes


ADRESSE : "Les Cabanes" - 82160 Caylus

TYPE DE MOULIN : Vent

TELEPHONE :



SITUATION
Ech : 1/25000



VUE
GENERALE

COMMUNE : CAYLUS

PROPRIETAIRE : Angèle CARPENA

DESCRIPTION DU BATIMENT

Forme :

Etat général :

Superficie :

Type d'équipement :

Matériaux :

Environnement :

Datation :

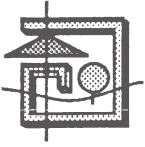
Particularités : entièrement détruit

SANS OBJET

DOCUMENTS
GRAPHIQUES

PROJET DU PROPRIETAIRE : le moulin a existé jusqu'en 1958, date à laquelle ses pierres ont été remployées pour la construction d'un hangar

APPRECIATION GENERALE (faisabilité) : détruit totalement.



POLITIQUE DEPARTEMENTALE DE VALORISATION DES MOULINS DU TARN-ET-GARONNE

FICHE DE PRE-DIAGNOSTIC

COMMUNE : CAYLUS

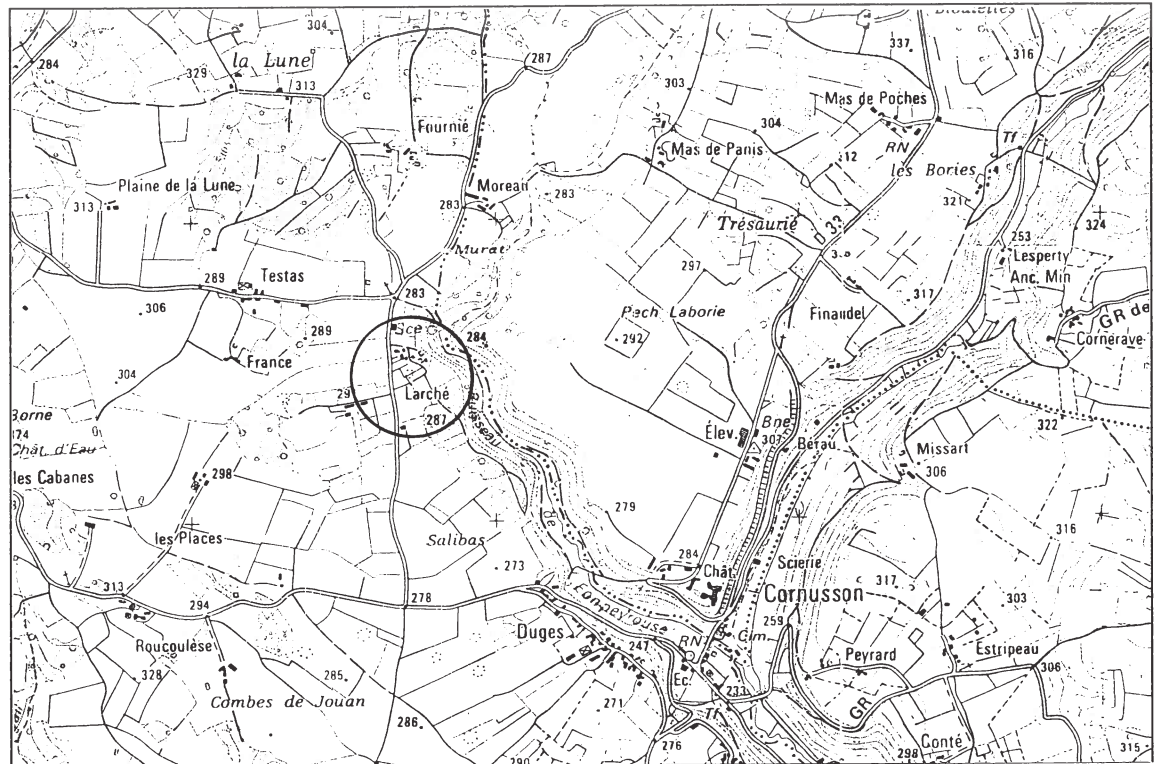
PROPRIETAIRE : René DELMUR

ADRESSE DU MOULIN : Mas de Laché

ADRESSE : 7 impasse Henri-Lanfant - 31500 Toulouse

TYPE DE MOULIN : Vent

TELEPHONE : 05 61 80 33 61



SITUATION
Ech : 1/25000



VUE
GENERALE

COMMUNE : CAYLUS

PROPRIETAIRE : René DELMUR

DESCRIPTION DU BATIMENT

Forme :

Etat général :

Superficie :

Type d'équipement :

Matériaux :

Environnement :

Datation :

Particularités : moulin entièrement détruit

SANS OBJET

**DOCUMENTS
GRAPHIQUES**

PROJET DU PROPRIETAIRE : le moulin a été entièrement détruit. Le propriétaire du terrain ignore sa localisation.

APPRECIATION GENERALE (faisabilité) : il ne reste aucune trace du moulin à vent



POLITIQUE DEPARTEMENTALE DE VALORISATION DES MOULINS DU TARN-ET-GARONNE

FICHE DE PRE-DIAGNOSTIC

COMMUNE : CAYLUS

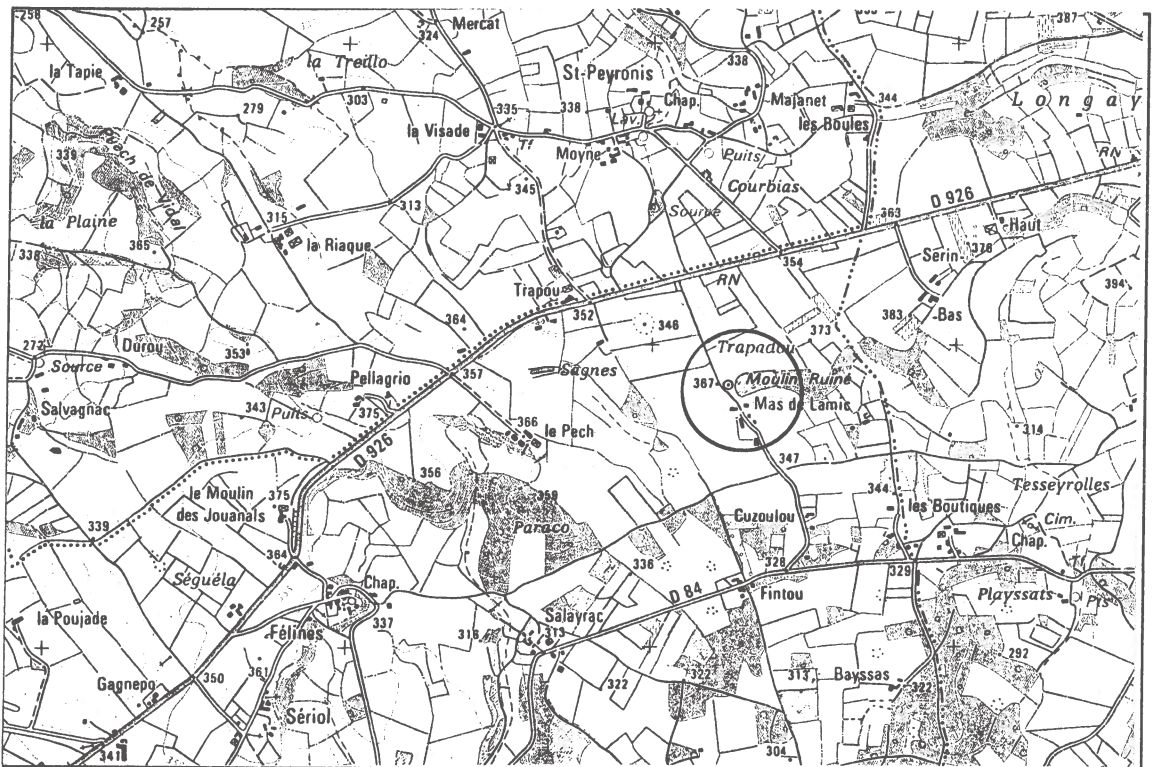
PROPRIETAIRE : Bernard LAGARRIGUE

ADRESSE DU MOULIN : Mas de Lamic


ADRESSE : Mas de Lamic - 82160 Caylus

TYPE DE MOULIN : Vent

TELEPHONE : 05 63 65 71 82



SITUATION
Ech : 1/25000



VUE
GENERALE

COMMUNE : CAYLUS

PROPRIETAIRE : Bernard LAGARRIGUE

DESCRIPTION DU BATIMENT

Forme : circulaire

Etat général : partie supérieure effondrée : mur et toit

Superficie : 24 m2 environ

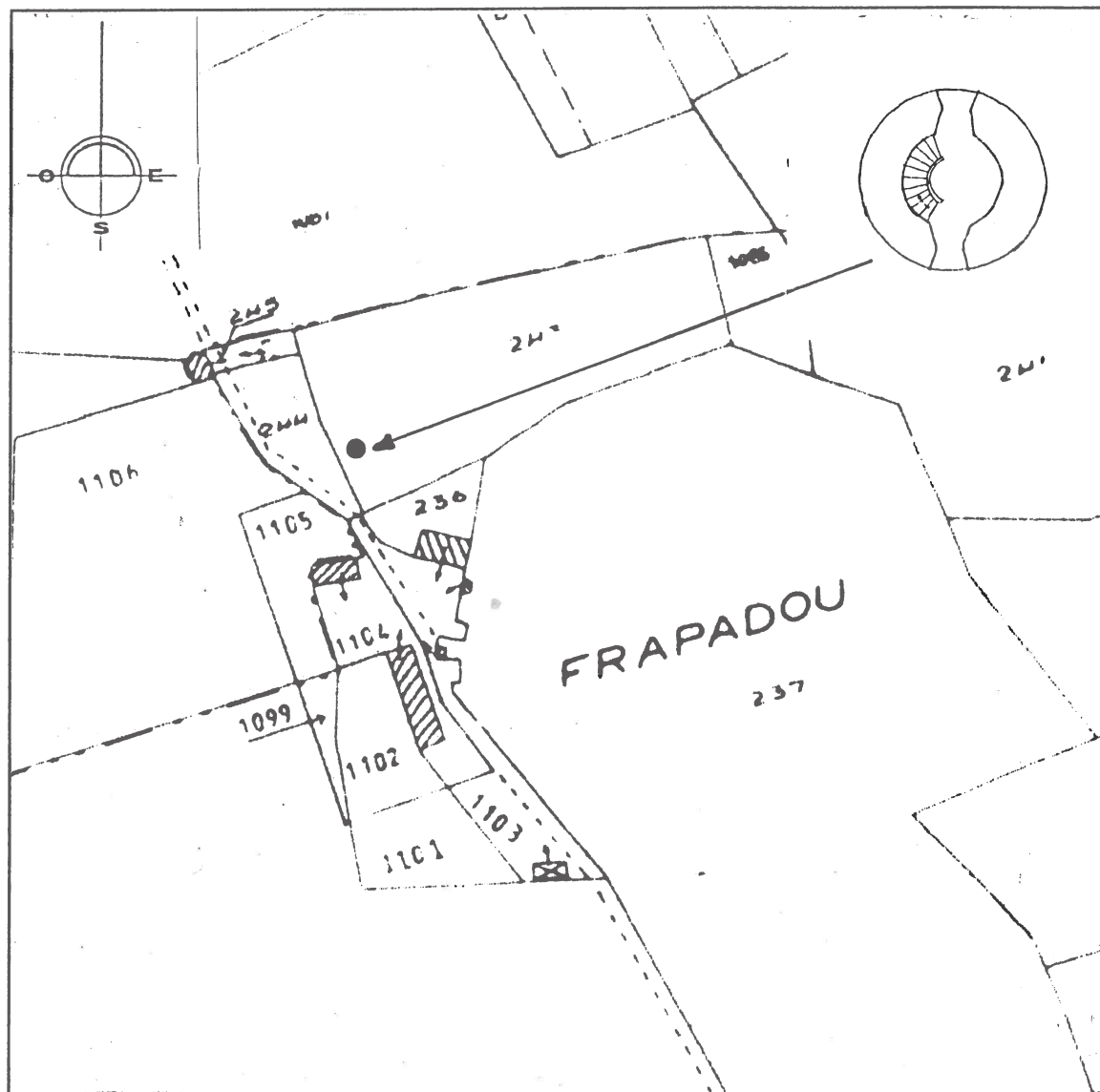
Type d'équipement : escalier en pierre presque complet , niche

Matériaux : moellons de pierre

Environnement : point de vue, situé à l'écart de l'habitation, accès par un chemin indépendant

Datation : porte la date 1838 ou 58

Particularités : hébergement en prévision



DOCUMENTS
GRAPHIQUES
Ech : 1/2.500
Ech : 1/200

PROJET DU PROPRIETAIRE : il souhaite restaurer son moulin et s'il recevait une aide, en faire un hébergement touristique.

APPRECIATION GENERALE (faisabilité) : moulin d'accès facile et très visible qui mériterait d'être restauré (au moins la tour). Sa situation permet de l'intégrer dans un circuit touristique. Restauration au demeurant chère si toiture. Difficulté de réaliser un gîte comme le voudrait le propriétaire car très petit.



POLITIQUE DEPARTEMENTALE DE VALORISATION DES MOULINS DU TARN-ET-GARONNE

FICHE DE PRE-DIAGNOSTIC

COMMUNE : CAYLUS

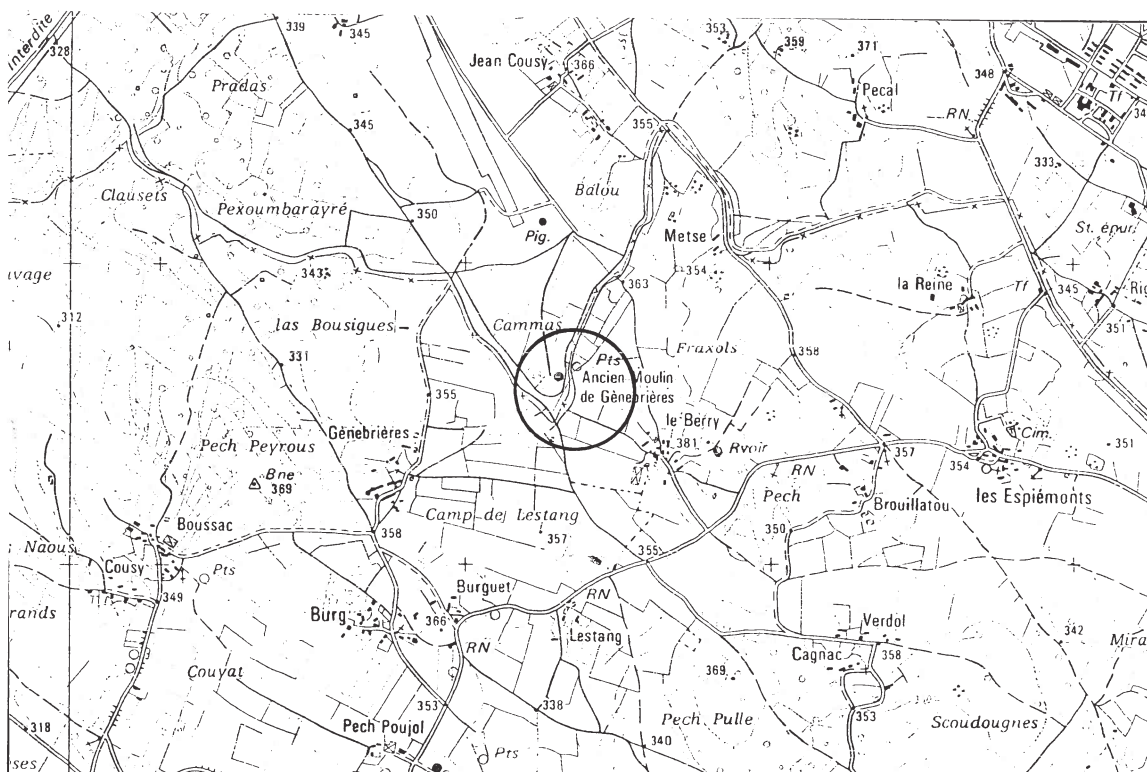
PROPRIETAIRE : Ministère de la Défense

ADRESSE DU MOULIN : Moulin de Gènébrières
camp militaire de Caylus

ADRESSE :

TYPE DE MOULIN : Vent

TELEPHONE :



SITUATION
Ech : 1/25000



VUE
GENERALE

COMMUNE : CAYLUS

PROPRIETAIRE : Ministère de la Défense

DESCRIPTION DU BATIMENT

Forme : circulaire

Etat général : maçonnerie désolidarisée par la végétation, pas de toit

Superficie : 28 m²

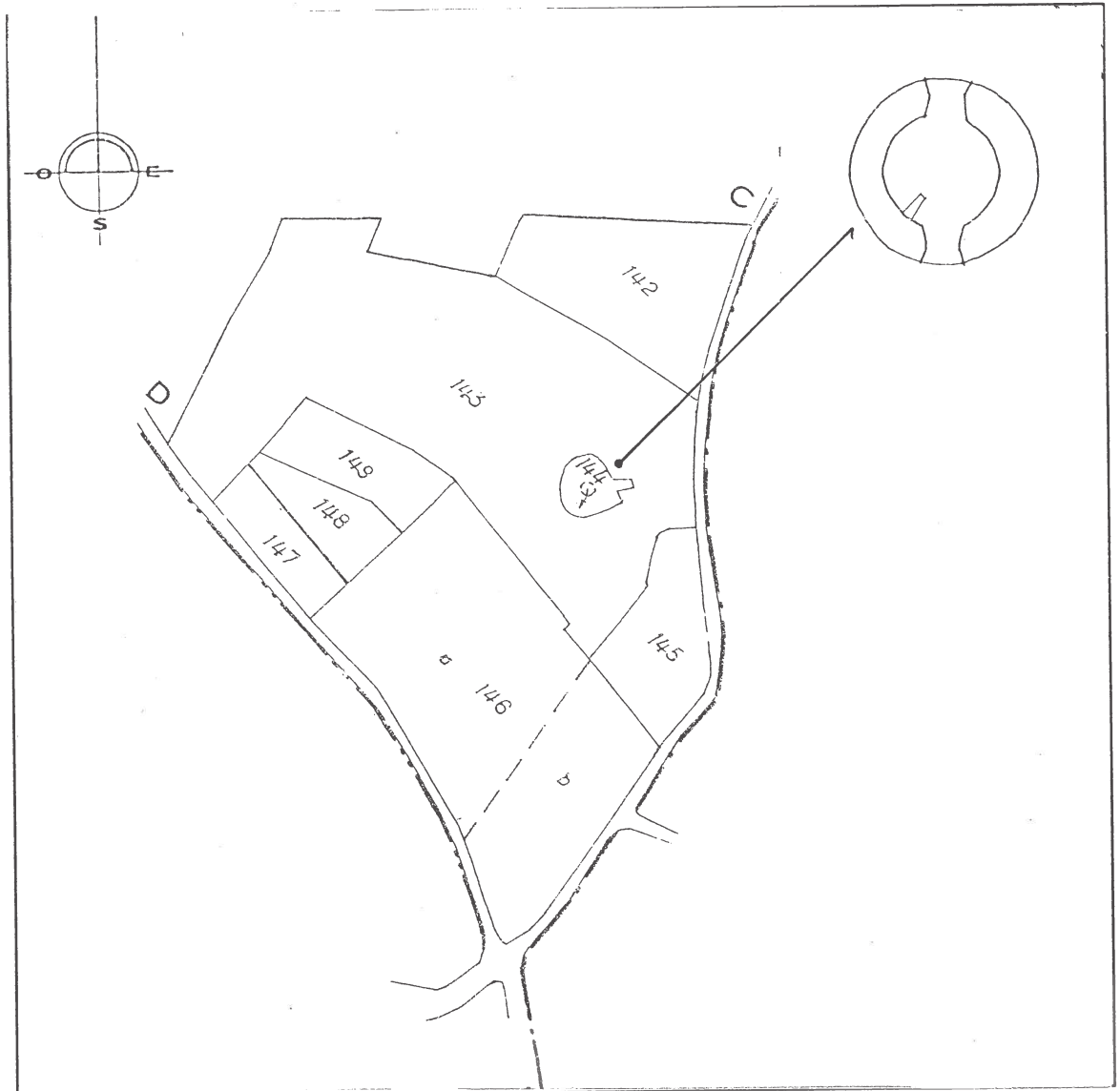
Type d'équipement : cheminée, une marche de l'escalier de pierre

Matériaux : moellons de pierre et de calcaire en appareil mixte

Environnement : isolé du hameau, au sommet du pech

Datation : XIX^e siècle ?

Particularités : en bordure du camp militaire de Caylus




DOCUMENTS
GRAPHIQUES

Ech : 1/2.500

Ech : 1/200

PROJET DU PROPRIETAIRE : non rencontré

APPRECIATION GENERALE (aisabilité) : voir dans quelle mesure l'armée pourrait stopper la dégradation de l'édifice. Débroussaillage de la tour, maçonnerie de pierre partiellement dégradée à restaurer, couronnement en mortier hydrofuge. Peu de choses pour un vestige historique remarquable à conserver.



POLITIQUE DEPARTEMENTALE DE VALORISATION DES MOULINS DU TARN-ET-GARONNE

FICHE DE PRE-DIAGNOSTIC

COMMUNE : CAYLUS

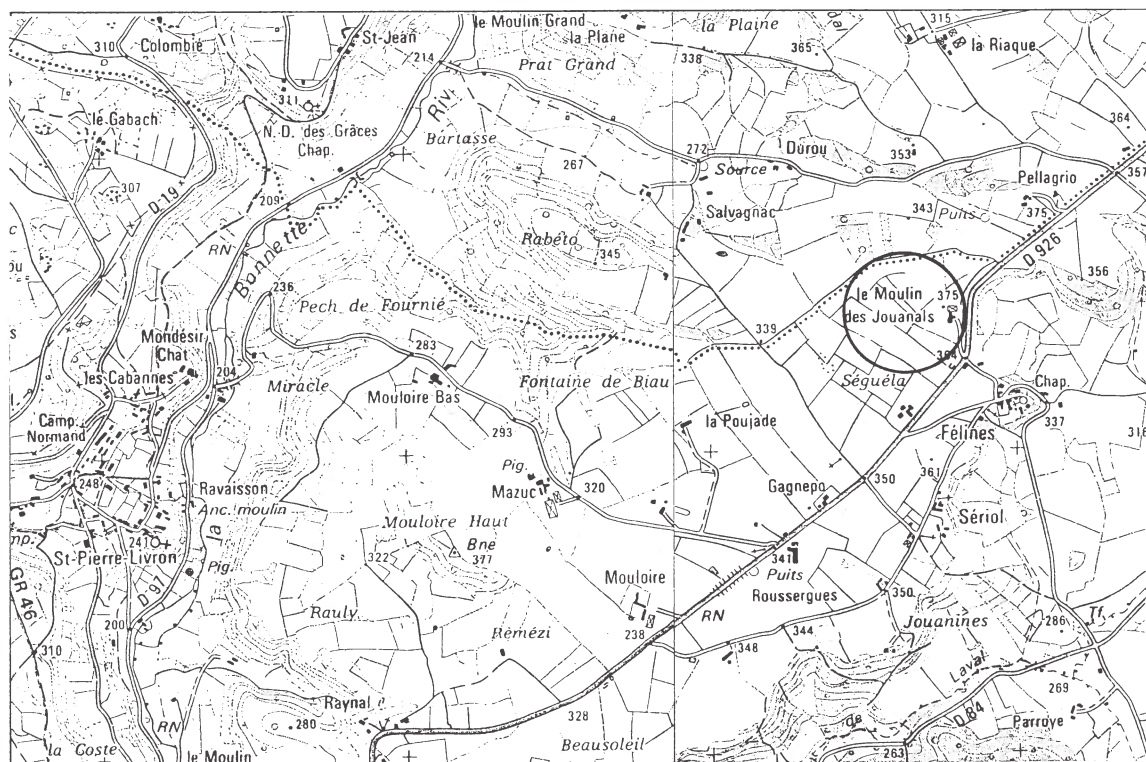
PROPRIETAIRE : Yves PEYRE

ADRESSE DU MOULIN : Moulin des Jouanals


ADRESSE : Moulin des Jouanals - 82160 Caylus

TYPE DE MOULIN : Vent

TELEPHONE : 05 63 67 02 62



SITUATION
Ech : 1/25000



VUE
GENERALE

COMMUNE : CAYLUS

PROPRIETAIRE : Yves PEYRE

DESCRIPTION DU BATIMENT

Forme :

Etat général :

Superficie :

Type d'équipement :

Matériaux :

Environnement :

Datation :

Particularités : entièrement détruit

SANS OBJET

DOCUMENTS
GRAPHIQUES

PROJET DU PROPRIETAIRE : le moulin a été détruit et remplacé par une bergerie. Le propriétaire, âgé, n'a jamais vu ce moulin

APPRECIATION GENERALE (faisabilité) :



POLITIQUE DEPARTEMENTALE DE VALORISATION DES MOULINS DU TARN-ET-GARONNE

FICHE DE PRE-DIAGNOSTIC

COMMUNE : CAYLUS

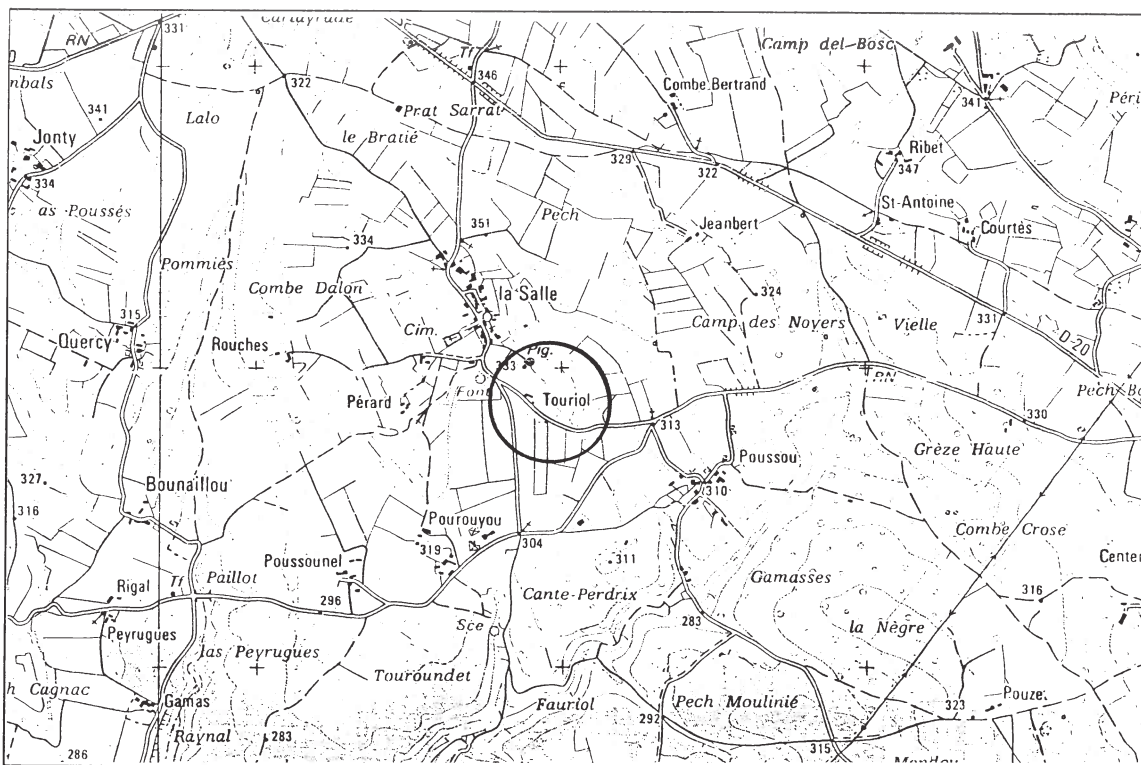
PROPRIETAIRE : Saïda SERRAL

ADRESSE DU MOULIN : Moulin de Touriol

ADRESSE : Moulin de Touriol - 82160 Caylus

TYPE DE MOULIN : Vent

TELEPHONE : 05 63 24 00 78



SITUATION
Ech : 1/25000



VUE
GENERALE

COMMUNE : CAYLUS

PROPRIETAIRE : Saïda SERRAL

DESCRIPTION DU BATIMENT

Forme : circulaire

Etat général : murs solides, détoituré et mis hors d'eau
plafond en bois en mauvais état

Superficie : 23 m2 environ

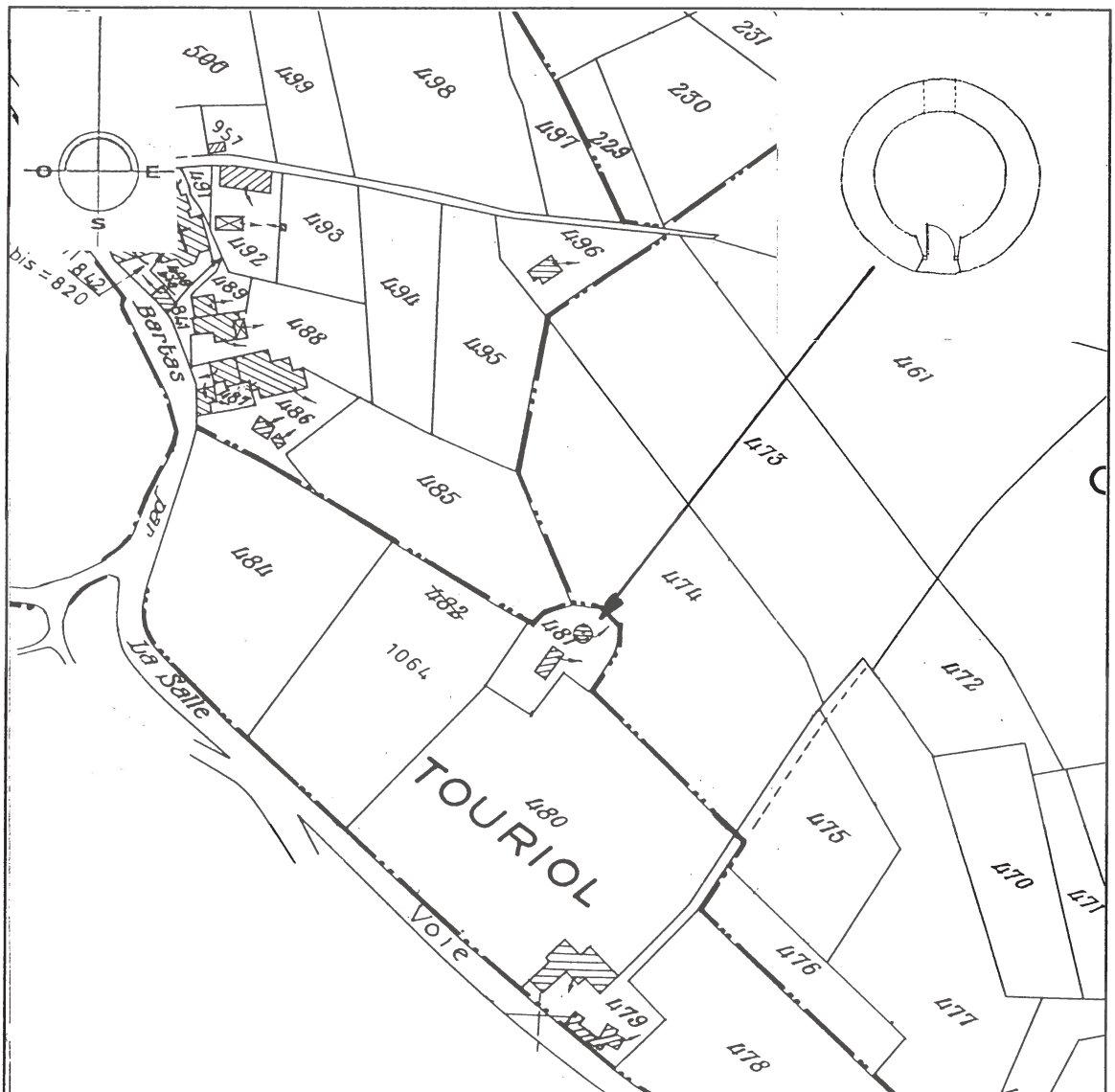
Type d'équipement : aucun, aménagements : niche,
cheminée, siège en pierre

Matériaux : moellons de pierre, tuile canal

Environnement : isolé du hameau mais à proximité
immédiate de la maison meunière, dénaturée par
l'emploi d'IPN et de béton

Datation : porte la date 1834

Particularités : maison dévalorisante



DOCUMENTS
GRAPHIQUES

Ech : 1/2.500

Ech : 1/200

PROJET DU PROPRIETAIRE : non rencontrée. Le moulin et la maison sont mis en vente.

APPRECIATION GENERALE (faisabilité) : tour tronconique avec 2 ouvertures en bon état. Possibilité de l'intégrer dans un circuit touristique en débroussaillant la base du fût et l'aire circulaire périphérique bien délimitée où tournait la queue du moulin. A noter la proximité de la maison d'habitation, ancienne maison du meunier typique, toute en longueur, assez mal restaurée qui peut gêner lors de visites du moulin.



POLITIQUE DEPARTEMENTALE DE VALORISATION DES MOULINS DU TARN-ET-GARONNE

FICHE DE PRE-DIAGNOSTIC

COMMUNE : CAYLUS

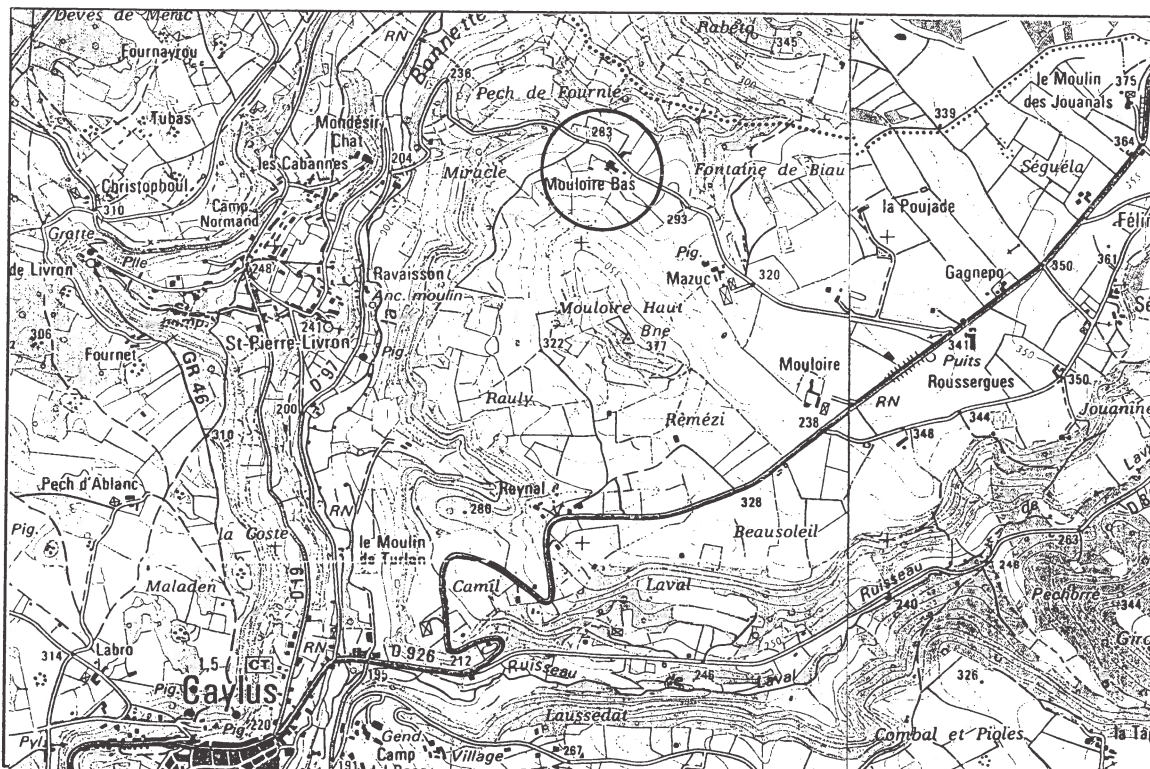
PROPRIETAIRE : Jacques OLIE

ADRESSE DU MOULIN : Mouloyre Bas


ADRESSE : Mouloyre Bas - 82160 Caylus

TYPE DE MOULIN : Vent

TELEPHONE : 05 63 67 00 28



SITUATION
Ech : 1/25000



VUE
GENERALE

COMMUNE : CAYLUS

PROPRIETAIRE : Jacques OLE

DESCRIPTION DU BATIMENT

Forme :

Etat général :

Superficie :

Type d'équipement :

Matériaux :

Environnement :

Datation :

Particularités : entièrement détruit

SANS OBJET

**DOCUMENTS
GRAPHIQUES**

PROJET DU PROPRIETAIRE : le moulin a été détruit il y a une cinquantaine d'années, au moins. Il n'en reste aucune trace

APPRECIATION GENERALE (faisabilité) :



POLITIQUE DEPARTEMENTALE DE VALORISATION DES MOULINS DU TARN-ET-GARONNE

FICHE DE PRE-DIAGNOSTIC

COMMUNE : CAYLUS

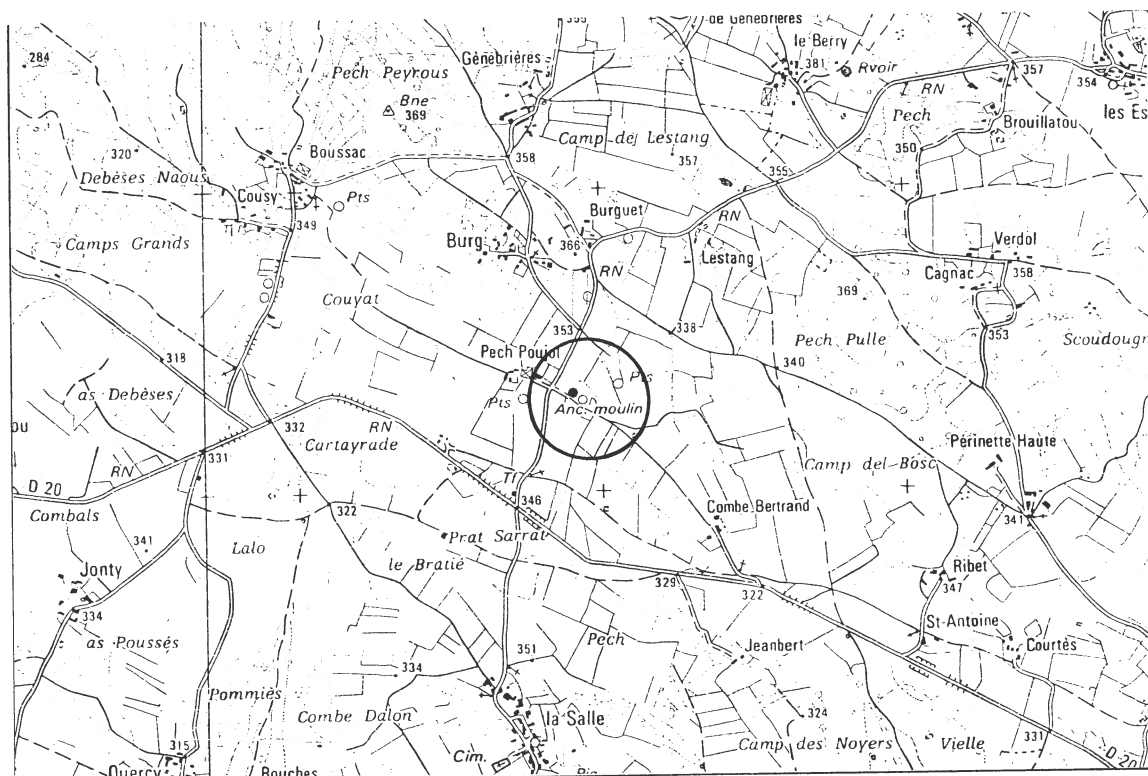
PROPRIETAIRE : Yves DELRIEU (fils du meunier)

ADRESSE DU MOULIN : Pech Poujol


ADRESSE : "Boussac" - 82160 Caylus

TYPE DE MOULIN : Vent

TELEPHONE : 05 63 67 05 17



SITUATION
Ech : 1/25000



VUE
GENERALE

COMMUNE : CAYLUS

PROPRIETAIRE : Yves DELRIEU

DESCRIPTION DU BATIMENT

Forme : circulaire

Etat général : bon mais il manque la toiture et quelques marches de l'escalier en pierre

Superficie : 19,60 m²

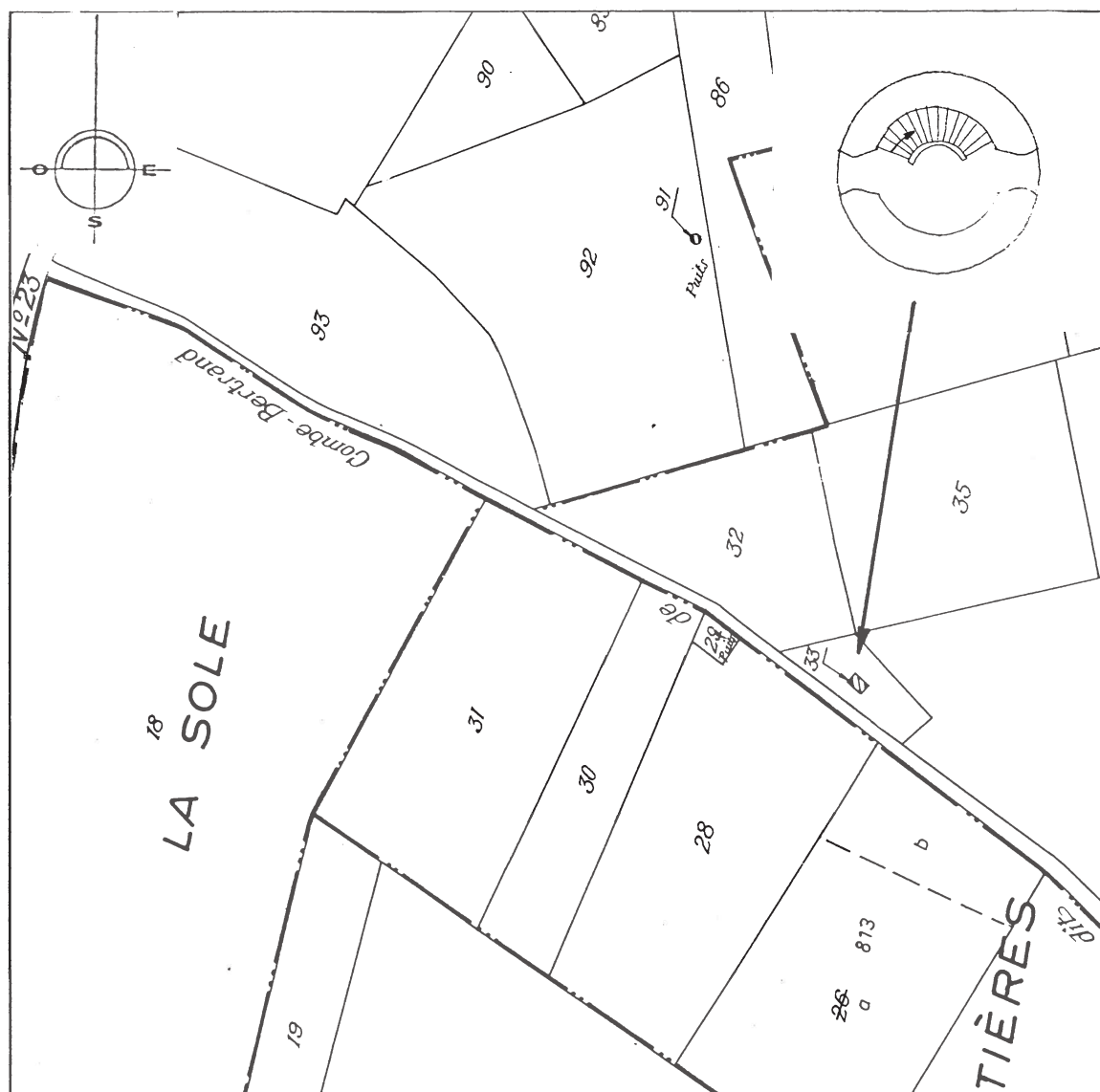
Type d'équipement : meules en place, niche, escalier en pierre

Matériaux : moellons de pierre

Environnement : isolé sur le pech, accès facile grâce à un chemin indépendant

Datation : XIX^e siècle

Particularités : bon état, le meunier vit à proximité



DOCUMENTS GRAPHIQUES

Ech : 1/2.500

Ech : 1/200

PROJET DU PROPRIETAIRE : personne accueillante. Ancien meunier, il est passionné par son métier et montre volontiers des outils, les aruges pour laver le grain,... Il veut restaurer son moulin pour la visite et a pris des contacts infructueux auprès de M. COLLIN (proposition d'aide de 70% puis de 25 refusée par M. DELRIEU).

APPRECIATION GENERALE (aisabilité) : le propriétaire souhaite restaurer le moulin. La tour cylindrique est en bon état. Le meunier est accueillant et a une bonne connaissance du fonctionnement du moulin. Il serait intéressant de le mettre hors d'eau avec un comble typique en tourelle bois et d'aménager sommairement l'intérieur pour le faire visiter.