

INVENTAIRE DES MOULINS DE TARN ET GARONNE



Gimone



Arrats



septembre 1999

Answers

Pont 106.45
Barrage 106.15
c^{te} ancien bge: 81.59
c^{te} nouveau seuil: 80.64
H: 0,65
L. commune

L. commune

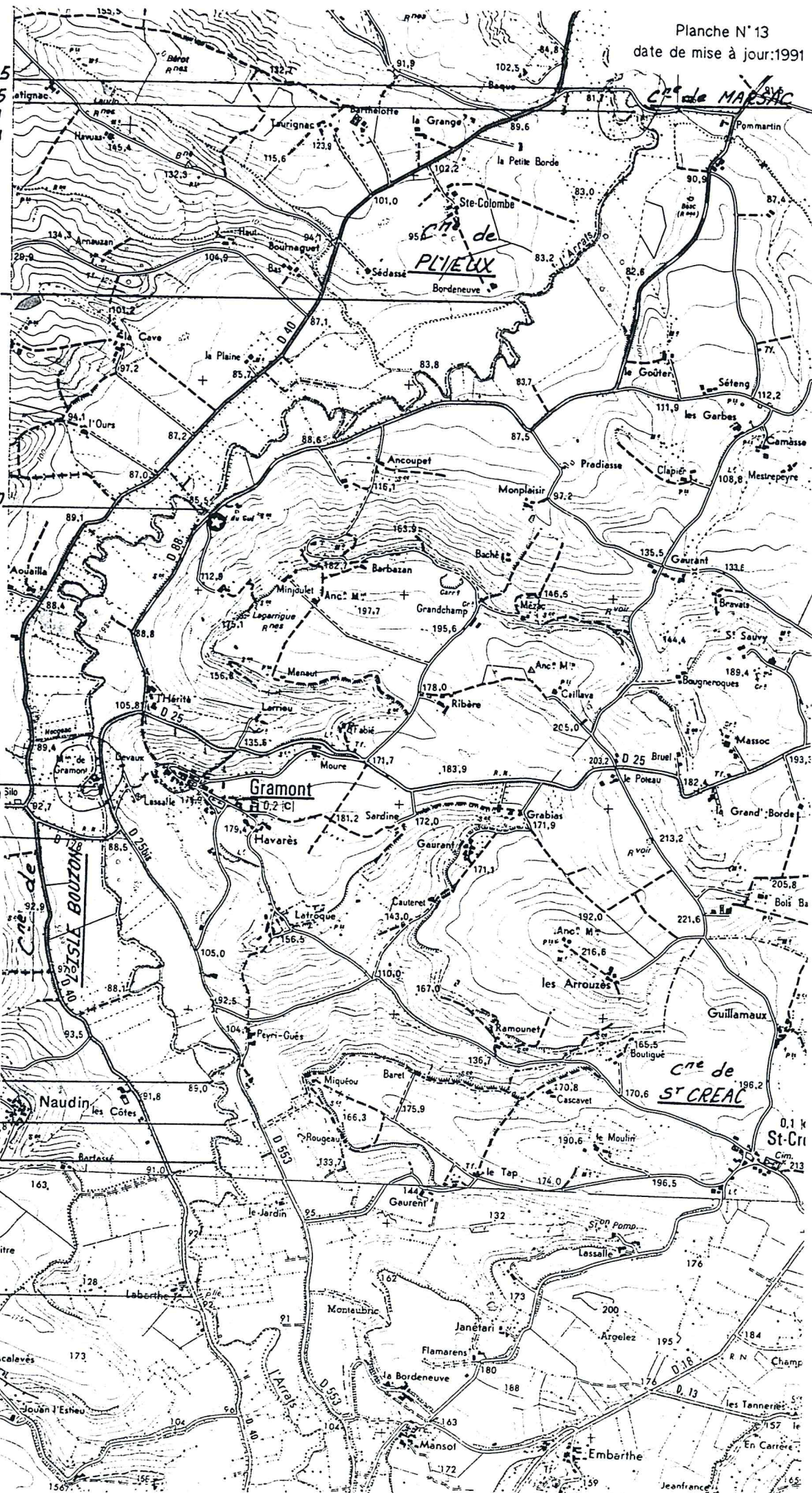
Pont 102.00
AFR de Gramont
2401s

Barrage 99.60
c^{te} PE: 85.83 (1.00m)
H: 0.40
Pont 99.30

Passerelle 97.70

Limite D^T 97.40
Gers-Tarn et Garonne
L. commune 97.10

Passerelle 96.20



Barrage 119.50
c^{te} PE: 67.21
H: 1.70 m

L. Département 118.40

c^{te} PE ancien bge: 70.08
H: 1.70 m

Barrage Pont 117.40
117.25

Pont 116.15

Pont 115.80
Barrage c^{te} PE: 72.22
H: 2.10 m

L. Département 114.70
Gers, Tarn et Garonne
Pont 114.40
L. commune

Pont Limite D¹ 113.00

ASA de Poupas 24745

Pont 110.75
Barrage c^{te} ancien bge: 76.99
h clopet: 1.50
H: 2.15 m

L. commune 109.65

Pont 109.45

L. commune 109.20

Barrage c^{te} ancien bge: 79.27
c^{te} nouveau seuil: 78.57
H: 2.30 m

L. commune 108.50



Confluence / 128.10
Garonne

Pont 127.60
Pont 127.40

Barrage 126.95
Cte PE: 54.94
H: 2.25 m

Pont 125.25
Barrage
Cte PE: 58.20
H: 3.80 m

Pont Autoroute

L. commune
Pont 124.15
Barrage
Cte PE: 61.18
H: 2.35 m

Limite D^T 122.10

Passerelle 121.80

Pont L. D^c 121.30
St. Jaugeage C.A.R.G
O éch: 62.03
Barrage 121.15
Cte PE: 65.31
h clapet: 1.50 m
H: 3.20 m
Limite D^T 120.80



INVENTAIRE DU PETIT PATRIMOINE LIE A L'EAU

MOULIN A EAU

1 - LOCALISATION

Nom de l'édifice	Moulin de Gramont		
Département	Tarn et Garonne	Canton	Lavit de Lomagne
Commune	Gramont	Hameau / Lieu-dit	Le Moulin

Références cadastrales			Numéro d'ordre cartographique IGN (1/50000)
Feuille	Section	N° parcelle	

2 - PROPRIETE

Propriétaire : Etat - Département - Commune - Société - Association - **Particulier**

Dans les 3 derniers cas Nom ou Raison sociale du propriétaire : **Mr Buffar**

Adresse : Le Moulin 82120 GRAMONT

Téléphone : 05 63 95 05 29

Personne à contacter : _____

3 - DESCRIPTIF DE L'EDIFICE

Genre ¹	civil	religieux	militaire
Protection ¹	MHCI	MHI	NP
Epoque principale de construction			
Répertorié dans ¹	carte de Cassini	cadastre Napoléon	
Situation ¹	berge rivière	île	canal
Matériaux de construction ¹	Pierre de taille	brique	moellon
Matériaux de couverture ¹	colombage	pisé	galet
Linteaux ¹	tuile canal	tuile plate	ardoise
	Pierre	brique	bois

¹ Entourer la réponse adéquate

Etat de conservation

<i>gros œuvre</i>	murs extérieurs ¹	bon	moyen	médiocre	critique
	murs intérieurs ¹	bon	moyen	médiocre	critique
	toitures ¹	bon	moyen	médiocre	critique
<i>second œuvre</i>	portes ¹	bon	moyen	médiocre	critique
	fenêtres ¹	bon	moyen	médiocre	critique
	planchers ¹	bon	moyen	médiocre	critique
Pathologie ¹		humidité	fissures	menace ruine	
Expertise technique ¹		réalisée	à réaliser	urgente	aucune

Décoration

Présence de fresques ¹	OUI	NON
Particularités : _____		
Présence de graffiti ¹	OUI	NON
Particularités : _____		

4 - ROUES & MECANISMES

Nombre de roues

Largeur Diamètre

Type	<i>horizontale</i> ¹	cuillers
		pales
<i>verticale</i> ¹		dessus
		dessous
		de côté

Etat ¹

bon	moyen	médiocre	critique
-----	-------	----------	----------

Mécanismes

	présence	matériaux	état des mécanismes			
<i>arbre</i> ¹	existant	bois	bon	moyen	médiocre	critique
	inexistant	métal				
<i>engrenages</i> ¹	existants	bois	bon	moyen	médiocre	critique
	inexistants	métal				
<i>meule</i> ¹	existante		bon	moyen	médiocre	critique
	inexistante					

5 - ARRIVEE D'EAU

Rivière	Arrats				
Retenue d'eau	longueur	12 m			
	largeur				
	profondeur	3,6 m			
	envasement	important			
Bief/Canal	<i>nature des berges</i> ¹	 pierre 	terre	mur	
	<i>état des berges</i> ¹				
	<i>stabilité</i> ¹	 bon 	moyen	médiocre	critique
	<i>végétation</i> ¹	 bon 	moyen	médiocre	critique
	<i>approvisionnement en eau</i> ¹	 OUI 		NON	
	<i>alimentation en eau</i> ¹	satisfaisante		 non satisfaisante 	
	<i>durée de mise en eau</i> ¹	temporaire		constante	
	<i>durée par an</i>				
	<i>rôle en période de crue</i> ¹	fermé		ouvert	
	<i>envasement</i> ¹	inexistant	peu important	 important 	
<i>embâcles</i> ¹	<i>sur site</i> ¹	inexistants	 peu nombreux 	nombreux	
	<i>venant d'amont</i> ¹	inexistants	 peu nombreux 	nombreux	
Seuil	<i>existence</i> ¹	 présent 		absent	
	<i>état</i> ¹	 bon 	moyen	médiocre	critique
	<i>rôle en période de crue</i> ¹	satisfaisant		non satisfaisant	
	<i>modifications</i> ¹	OUI		NON	
	<i>date des modifications</i>				
	<i>nature des modifications</i>				

6 - UTILISATION

Type d'activité	
Date de cessation d'activité (s'il y a lieu)	
Nom du dernier utilisateur	Mr SAURIN

7 - ENVIRONNEMENT

Accessibilité ¹	facile	difficile	inaccessible	
Espace extérieur				
site ¹	remarquable	attrayant	banal	
cadastre vert ¹	haut jet	cépées	buissons	découvert
Autre bâtiment accolé ¹	OUI	NON		
	nature : habitation			
Distance autre moulin	amont			
	aval			
Proximité sentier de randonnée ¹	OUI	NON		
	nature :			
Visibilité depuis un lieu public ¹	OUI	NON		

8 - DOCUMENTATION & AUTRES ELEMENTS BIBLIOGRAPHIQUES

Contes ou légendes	
Documents historiques	
Autres informations particulières	

9 - DEVENIR

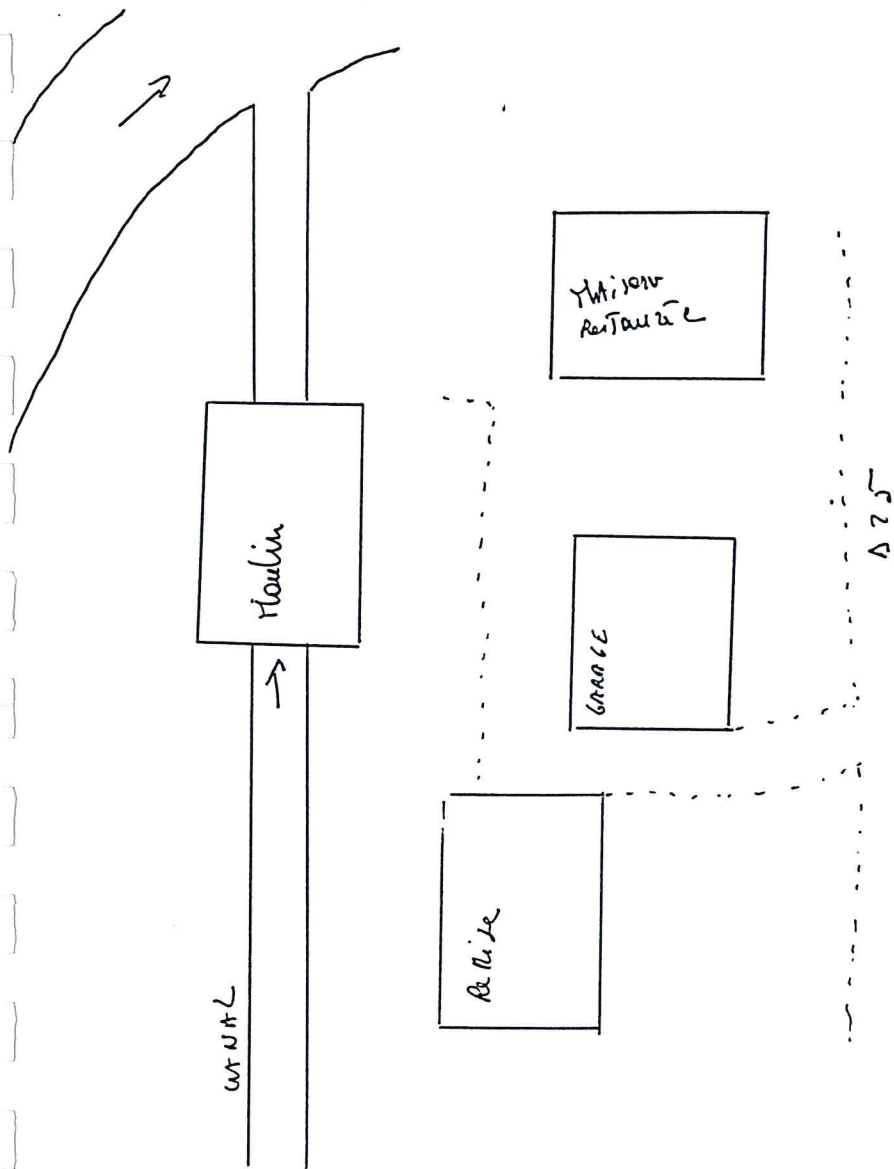
Vente ¹	OUI	NON		
Mise à disposition ¹	OUI	NON		
Restauration ¹	OUI	NON		
Diagnostic ¹	OUI	NON		
Objectif de la restauration ¹	résidence principale	résidence secondaire	locatif permanent	locatif temporaire

Observations : Reconstruction après incendie (années 1970) – Moulin en titre 13^e siècle – Contingent vendu en 1958

10 - PHOTOGRAPHIES







reseau de Granout

**INVENTAIRE DU
PETIT PATRIMOINE
LIE A L'EAU**

MOULIN A EAU

1 - LOCALISATION

Nom de l'édifice **Moulin de Marsac**

Département **Tarn et Garonne** Canton **Lavit de Lomagne**

Commune **Marsac** Hameau / Lieu-dit

Références cadastrales			Numéro d'ordre cartographique IGN (1/50000)
Feuille	Section	N° parcelle	

2 - PROPRIETE

Propriétaire : Etat - Département - Commune - Société - Association - **Particulier**

Dans les 3 derniers cas Nom ou Raison sociale du propriétaire : **Mr Carrière Alain**

Adresse : 344 Route de Merville – 31340 AUSSONE

Téléphone : 05 61 85 00 20

Personne à contacter : _____

3 - DESCRIPTIF DE L'EDIFICE

Genre ¹	civil	religieux	militaire
Protection ¹	MHCI	MHI	NP
Epoque principale de construction			
Répertorié dans ²	carte de Cassini	cadastre Napoléon	
Situation ¹	berge rivière	île	canal
Matériaux de construction ¹	Pierre de taille	brique	moellon
	colombage	pisé	galet
Matériaux de couverture ¹	tuile canal	tuile plate	ardoise
Linteaux ¹	Pierre	brique	bois

² Entourer la réponse adéquate

Etat de conservation

<i>gros œuvre</i>	murs extérieurs ¹	bon	moyen	médiocre	critique
	murs intérieurs ¹	bon	moyen	médiocre	critique
	toitures ¹	bon	moyen	médiocre	critique
<i>second œuvre</i>	portes ¹	bon	moyen	médiocre	critique
	fenêtres ¹	bon	moyen	médiocre	critique
	planchers ¹	bon	moyen	médiocre	critique
Pathologie ¹		humidité	fissures	menace ruine	
Expertise technique ¹		réalisée	à réaliser	urgente	aucune

Décoration

Présence de fresques ¹	OUI	NON
Particularités :	_____	
Présence de graffiti ¹	OUI	NON
Particularités :	_____	

4 - ROUES & MECANISMES

Nombre de roues	3 rouets						
Largeur		Diamètre					
Type	<i>horizontale</i> ¹	cuillers					
		pales					
	<i>verticale</i> ¹	dessus					
		dessous					
		de côté					
Etat ¹	bon	moyen	médiocre	critique			
Mécanismes	présence	matériaux	état des mécanismes				
	<i>arbre</i> ¹	existant	bois	bon	moyen	médiocre	critique
		inexistant	métal				
<i>engrenages</i> ¹	existants	bois	bon	moyen	médiocre	critique	
	inexistants	métal					
<i>meule</i> ¹	existante		bon	moyen	médiocre	critique	
	inexistante						

5 - ARRIVEE D'EAU

Rivière

Arrats

Retenue d'eau

longueur

largeur

profondeur

envasement

2,6 m
important

Bief/Canal

*nature des berges*¹

pierre	terre	mur
---------------	--------------	-----

*état des berges*¹

*stabilité*¹

bon	moyen	médiocre	critique
------------	-------	----------	----------

*végétation*¹

bon	moyen	médiocre	critique
-----	--------------	----------	----------

*approvisionnement en eau*¹

OUI	NON
------------	-----

*alimentation en eau*¹

satisfaisante	non satisfaisante
---------------	--------------------------

*durée de mise en eau*¹

temporaire	constante
------------	------------------

durée par an

--	--

*rôle en période de crue*¹

fermé	ouvert
-------	---------------

*envasement*¹

inexistant	peu important	important
------------	---------------	------------------

*embâcles*¹

*sur site*¹

inexistants	peu nombreux	nombreux
-------------	---------------------	----------

*venant d'amont*¹

inexistants	peu nombreux	nombreux
-------------	---------------------	----------

Seuil

*existence*¹

présent	absent
----------------	--------

*état*¹

bon	moyen	médiocre	critique
-----	--------------	----------	----------

*rôle en période de crue*¹

satisfaisant	non satisfaisant
---------------------	------------------

*modifications*¹

OUI	NON
------------	-----

date des modifications

Aménagement Arrats en 1978

nature des modifications

--

6 - UTILISATION

Type d'activité	
Date de cessation d'activité (s'il y a lieu)	
Nom du dernier utilisateur	

7 - ENVIRONNEMENT

Accessibilité ¹	facile	difficile	inaccessible
----------------------------	---------------	-----------	--------------

Espace extérieur

site ¹	remarquable	attrayant	banal
-------------------	-------------	------------------	-------

cadastre vert ¹	haut jet	cépées	buissons	découvert
----------------------------	-----------------	---------------	----------	-----------

Autre bâtiment accolé ¹

OUI	NON
nature : état critique	

Distance autre moulin

amont	
aval	

Proximité sentier de randonnée ¹

OUI	NON
nature :	

Visibilité depuis un lieu public ¹

OUI	NON
------------	-----

8 - DOCUMENTATION & AUTRES ELEMENTS BIBLIOGRAPHIQUES

Contes ou légendes	
Documents historiques	
Autres informations particulières	


9 - DEVENIR

Vente ¹	OUI		NON	
Mise à disposition ¹	OUI		NON	
Restauration ¹	OUI		NON	
Diagnostic ¹	OUI		NON	
Objectif de la restauration ¹	résidence principale	résidence secondaire	locatif permanent	locatif temporaire

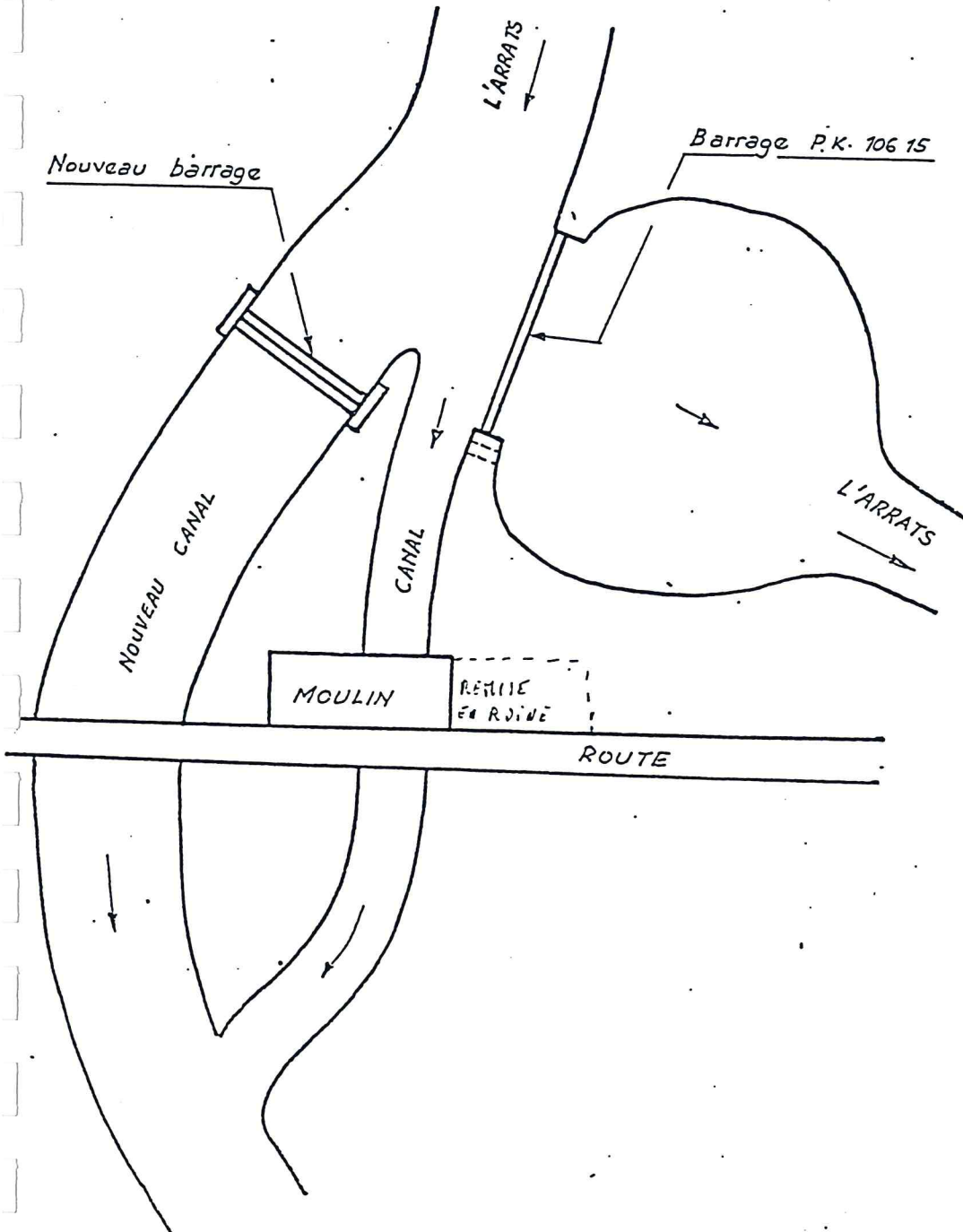
Observations : **Bâtiment accolé en ruine – Projet possible**

10 - PHOTOGRAPHIES





PLAN DE MASSE



**INVENTAIRE DU
PETIT PATRIMOINE
LIE A L'EAU**

MOULIN A EAU

1 - LOCALISATION

Nom de l'édifice **Moulin de Garrier** / Moulin de Lagarriere

Département **Tarn et Garonne** Canton **Lavit de Lomagne**

Commune **Mansonville** Hameau / Lieu-dit

Références cadastrales			Numéro d'ordre cartographique IGN (1/50000)
Feuille	Section	N° parcelle	

2 - PROPRIETE

Propriétaire : Etat - Département - Commune - Société - Association - **Particulier**

Dans les 3 derniers cas Nom ou Raison sociale du propriétaire : **Mr Condou Roland**

Adresse : Moulin de Garrier 82120 MANSONVILLE

Téléphone : 05 63 94 04 09

Personne à contacter : Mr le Maire

3 - DESCRIPTIF DE L'EDIFICE

Genre ¹	civil	religieux	militaire
Protection ¹	MHCI	MHI	NP
Epoque principale de construction			
Répertorié dans ³	carte de Cassini	cadastre Napoléon	
Situation ¹	berge rivière	île	canal
Matériaux de construction ¹	pierre de taille	brique	moellon
	colombage	pisé	galet
Matériaux de couverture ¹	tuile canal	tuile plate	ardoise
Linteaux ¹	pierre	brique	bois

³ Entourer la réponse adéquate

Etat de conservation

<i>gros œuvre</i>	murs extérieurs ¹	bon	moyen	médiocre	critique
	murs intérieurs ¹	bon	moyen	médiocre	critique
	toitures ¹	bon	moyen	médiocre	critique
<i>second œuvre</i>	portes ¹	bon	moyen	médiocre	critique
	fenêtres ¹	bon	moyen	médiocre	critique
	planchers ¹	bon	moyen	médiocre	critique
Pathologie ¹		humidité		fissures	menace ruine
Expertise technique ¹		réalisée	à réaliser	urgente	aucune

Décoration

Présence de fresques ¹	OUI	NON
Particularités : _____		
Présence de graffiti ¹	OUI	NON
Particularités : _____		

4 - ROUES & MECANISMES

Nombre de roues	1 turbine						
Largeur		Diamètre					
Type	<i>horizontale</i> ¹	cuillers					
		pales					
	<i>verticale</i> ¹	dessus					
		dessous					
		de côté					
Etat ¹	bon	moyen	médiocre	critique			
Mécanismes	présence	matériaux	état des mécanismes				
	<i>arbre</i> ¹	existant	bois	bon	moyen	médiocre	critique
		inexistant	métal				
<i>engrenages</i> ¹	existants	bois	bon	moyen	médiocre	critique	
	inexistants	métal					
<i>meule</i> ¹	existante		bon	moyen	médiocre	critique	
	inexistante						

5 - ARRIVEE D'EAU

Rivière	Arrats			
Retenue d'eau	longueur	12 m		
	largeur			
	profondeur	2,10 m		
	envasement	important		
Bief/Canal	<i>nature des berges</i> ¹	pierre	terre	mur
	<i>état des berges</i> ¹			
	<i>stabilité</i> ¹	bon	moyen	médiocre critique
	<i>végétation</i> ¹	bon	moyen	médiocre critique
	<i>approvisionnement en eau</i> ¹	OUI		NON
	<i>alimentation en eau</i> ¹	satisfaisante		non satisfaisante
	<i>durée de mise en eau</i> ¹	temporaire		constante
	<i>durée par an</i>			
	<i>rôle en période de crue</i> ¹	fermé		ouvert
	<i>envasement</i> ¹	inexistant	peu important	important
<i>embâcles</i> ¹	<i>sur site</i> ¹	inexistants	peu nombreux	nombreux
	<i>venant d'amont</i> ¹	inexistants	peu nombreux	nombreux
Seuil	<i>existence</i> ¹	présent		absent
	<i>état</i> ¹	bon	moyen	médiocre critique
	<i>rôle en période de crue</i> ¹	satisfaisant		non satisfaisant
	<i>modifications</i> ¹	OUI		NON
	<i>date des modifications</i>			
	<i>nature des modifications</i>			

6 - UTILISATION

Type d'activité	
Date de cessation d'activité (s'il y a lieu)	
Nom du dernier utilisateur	Condou

7 - ENVIRONNEMENT

Accessibilité ¹	facile	difficile	inaccessible
----------------------------	---------------	-----------	--------------

Espace extérieur

site ¹	remarquable	attrayant	banal
-------------------	-------------	-----------	--------------

cadastre vert ¹	haut jet	cépées	buissons	découvert
----------------------------	-----------------	--------	----------	-----------

Autre bâtiment accolé ¹

OUI	NON
nature :	

Distance autre moulin

amont	
aval	

Proximité sentier de randonnée ¹

OUI	NON
nature :	

Visibilité depuis un lieu public ¹

OUI	NON
------------	-----

8 - DOCUMENTATION & AUTRES ELEMENTS BIBLIOGRAPHIQUES

Contes ou légendes	
Documents historiques	
Autres informations particulières	

9 - DEVENIR

Vente ¹

OUI	NON
-----	-----

Mise à disposition ¹

OUI	NON
-----	-----

Restauration ¹

OUI	NON
-----	-----

Diagnostic ¹

OUI	NON
-----	-----

Objectif de la restauration ¹

résidence principale	résidence secondaire	locatif permanent	locatif temporaire
-----------------------------	----------------------	-------------------	--------------------

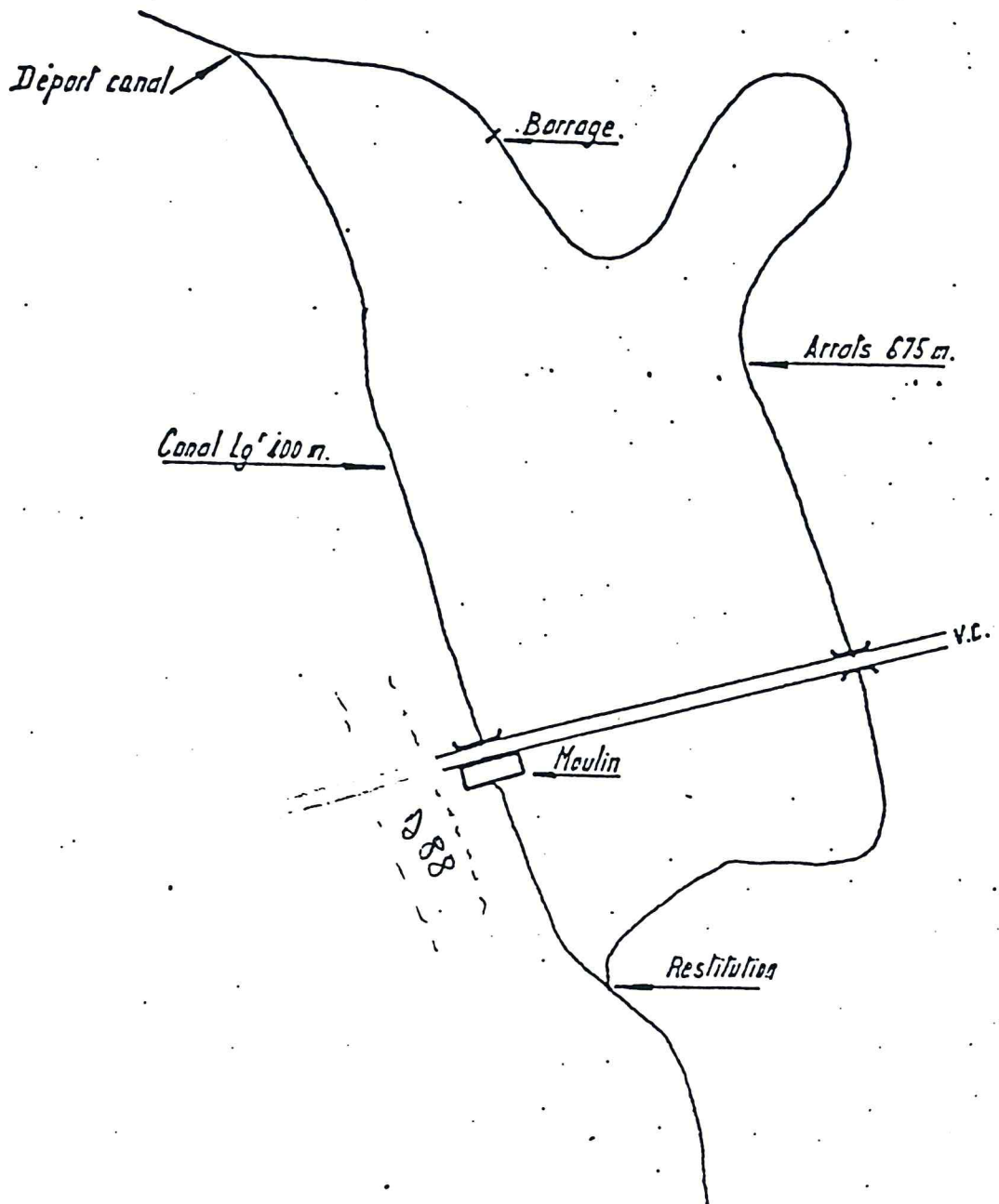
Observations : **Propriétaire : retraité sous tutelle – Pas de projets à court terme**

10 - PHOTOGRAPHIES





CROQUIS PLAN HASSE ET DESIGNATION DES OUVRAGES



**INVENTAIRE DU
PETIT PATRIMOINE
LIE A L'EAU**

MOULIN A EAU

1 - LOCALISATION

Nom de l'édifice **Moulin d'Orliac**

Département **Tarn et Garonne** Canton **Lavit de Lomagne**

Commune **Mansonville** Hameau / Lieu-dit **Moulin d'Orliac**

Références cadastrales			Numéro d'ordre cartographique IGN (1/50000)
Feuille	Section	N° parcelle	

2 - PROPRIETE

Propriétaire : Etat - Département - Commune - Société - Association - **Particulier**

Dans les 3 derniers cas Nom ou Raison sociale du propriétaire : **Mr Ricaud Roger**

Adresse : Moulin d'Orliac 82120 Mansonville

Téléphone : 05 63 94 03 63

Personne à contacter : _____

3 - DESCRIPTIF DE L'EDIFICE

Genre ¹
Protection ¹
Epoque principale de construction
Répertorié dans ⁴
Situation ¹
Matériaux de construction ¹
Matériaux de couverture ¹
Linteaux ¹

civil	religieux	militaire
MHCI	MHI	NP
carte de Cassini		cadastre Napoléon
berge rivière	île	canal
pierre de taille	brique	moellon
colombage	pisé	galet
tuile canal	tuile plate	ardoise
pierre	brique	bois

⁴ Entourer la réponse adéquate

Etat de conservation

<i>gros œuvre</i>	murs extérieurs ¹	bon	moyen	médiocre	critique
	murs intérieurs ¹	bon	moyen	médiocre	critique
	toitures ¹	bon	moyen	médiocre	critique
<i>second œuvre</i>	portes ¹	bon	moyen	médiocre	critique
	fenêtres ¹	bon	moyen	médiocre	critique
	planchers ¹	bon	moyen	médiocre	critique
Pathologie ¹		humidité	fissures	menace ruine	
Expertise technique ¹		réalisée	à réaliser	urgente	aucune

Décoration

Présence de fresques ¹	OUI	NON
Particularités : _____		
Présence de graffiti ¹	OUI	NON
Particularités : _____		

4 - ROUES & MECANISMES

Nombre de roues	3 rouets					
Largeur		Diamètre				
Type	<i>horizontale</i> ¹	cuillers				
		pales				
	<i>verticale</i> ¹	dessus				
		dessous				
		de côté				
Etat ¹	bon	moyen	médiocre	critique		
Mécanismes	présence	matériaux	état des mécanismes			
<i>arbre</i> ¹	existant	bois (2)	bon (1)	moyen	médiocre (2)	critique
	inexistant	métal (1)				
<i>engrenages</i> ¹	existants	bois	bon	moyen	médiocre	critique
	inexistants	métal				
<i>meule</i> ¹	existante		bon	moyen	médiocre	critique
	inexistante					

5 - ARRIVEE D'EAU

Rivière	Arrats			
Retenue d'eau	longueur	9 m		
	largeur			
	profondeur	1,7 m		
	envasement			
Bief/Canal	<i>nature des berges</i> ¹	pierre	terre	mur
	<i>état des berges</i> ¹			
	<i>stabilité</i> ¹	bon	moyen	médiocre critique
	<i>végétation</i> ¹	bon	moyen	médiocre critique
	<i>approvisionnement en eau</i> ¹	OUI		NON
	<i>alimentation en eau</i> ¹	satisfaisante		non satisfaisante
	<i>durée de mise en eau</i> ¹	temporaire		constante
	<i>durée par an</i>			
	<i>rôle en période de crue</i> ¹	fermé		ouvert
	<i>envasement</i> ¹	inexistant	peu important	important
<i>embâcles</i> ¹	<i>sur site</i> ¹	inexistants	peu nombreux	nombreux
	<i>venant d'amont</i> ¹	inexistants	peu nombreux	nombreux
Seuil	<i>existence</i> ¹	présent		absent
	<i>état</i> ¹	bon	moyen	médiocre critique
	<i>rôle en période de crue</i> ¹	satisfaisant		non satisfaisant
	<i>modifications</i> ¹	OUI		NON
	<i>date des modifications</i>	1985		
	<i>nature des modifications</i>	Hauteur + élargissement		

6 - UTILISATION

Type d'activité	scierie
Date de cessation d'activité (s'il y a lieu)	1990
Nom du dernier utilisateur	Ricaud

7 - ENVIRONNEMENT

Accessibilité ¹	facile	difficile	inaccessible
----------------------------	--------	-----------	--------------

Espace extérieur

site ¹	remarquable	attrayant	banal
-------------------	-------------	-----------	-------

cadastre vert ¹	haut jet	cépées	buissons	découvert
----------------------------	----------	--------	----------	-----------

Autre bâtiment accolé ¹

OUI	NON
nature :	

Distance autre moulin

amont	
aval	

Proximité sentier de randonnée ¹

OUI	NON
nature :	

Visibilité depuis un lieu public ¹

OUI	NON
-----	-----

8 - DOCUMENTATION & AUTRES ELEMENTS BIBLIOGRAPHIQUES

Contes ou légendes

Documents historiques

Autres informations particulières

9 - DEVENIR

Vente ¹	OUI	NON		
Mise à disposition ¹	OUI	NON		
Restauration ¹	OUI	NON		
Diagnostic ¹	OUI	NON		
Objectif de la restauration ¹	résidence principale	résidence secondaire	locatif permanent	locatif temporaire

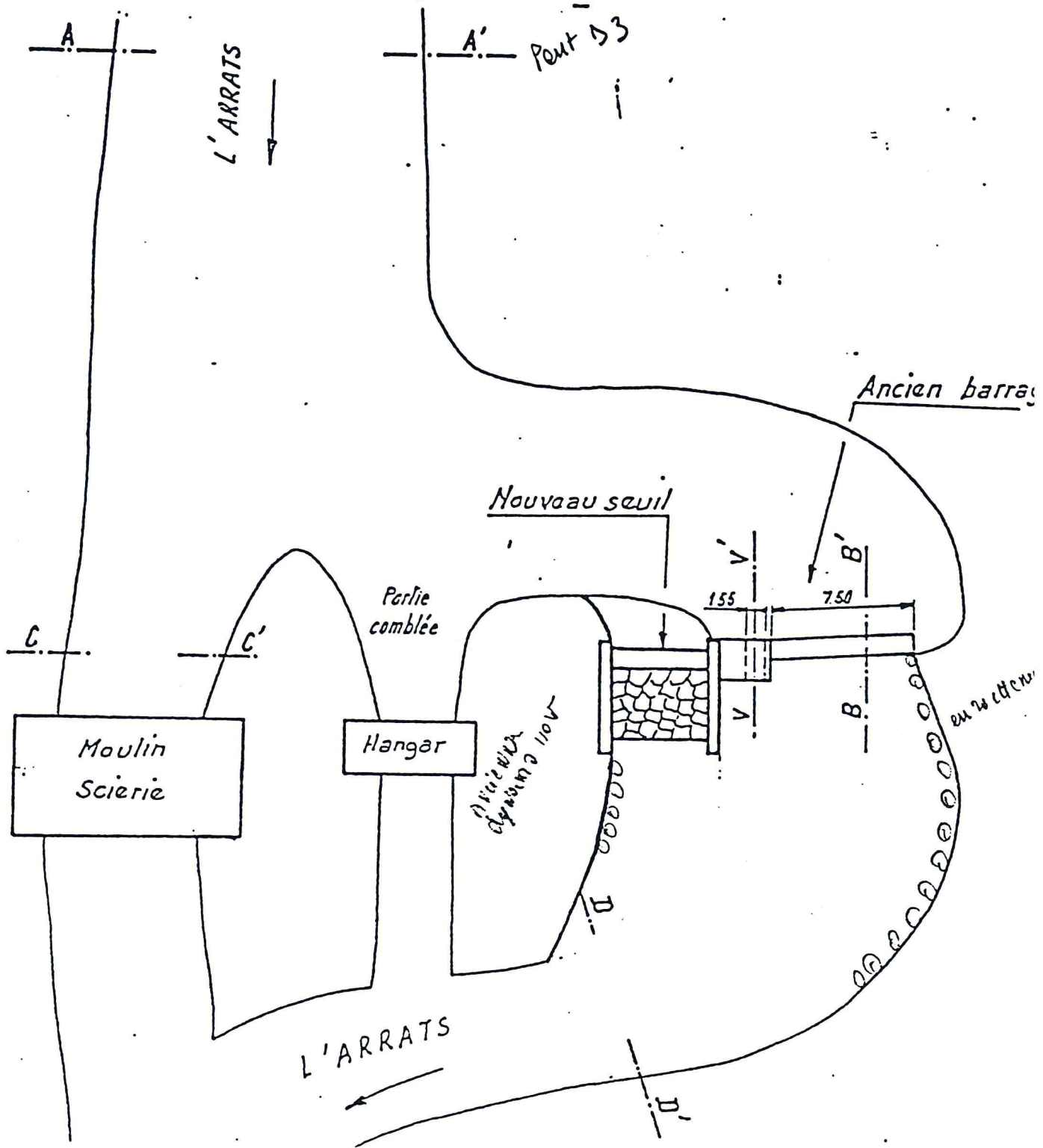
**Observations : Résidence principale en bon état – Mr Ricaud est retraité – 4 enfants -
Pas de projets – Bonne connaissance des moulins de l'Arrats**

10 - PHOTOGRAPHIES





CROQUIS PLAN MASSE ET DESIGNATION DES OUVRAGES



**INVENTAIRE DU
PETIT PATRIMOINE
LIE A L'EAU**

MOULIN A EAU

1 - LOCALISATION

Nom de l'édifice **Moulin de St Cirice**

Département **Tarn et Garonne** Canton **Auvillar**

Commune **Saint Cirice** Hameau / Lieu-dit **Lagarde**

Références cadastrales			Numéro d'ordre cartographique IGN (1/50000)
Feuille	Section	N° parcelle	

2 - PROPRIETE

Propriétaire : Etat - Département - **Commune** - Société - Association - Particulier

Dans les 3 derniers cas Nom ou Raison sociale du propriétaire : **Mairie de St Cirice**

Adresse : _____

Téléphone : 05 63 39 02 66

Personne à contacter : _____

3 - DESCRIPTIF DE L'EDIFICE

Genre ¹
Protection ¹
Epoque principale de construction
Répertorié dans ⁵
Situation ¹
Matériaux de construction ¹
Matériaux de couverture ¹
Linteaux ¹

civil	religieux	militaire
MHCI	MHI	NP
carte de Cassini		cadastre Napoléon
berge rivière	île	canal
pierre de taille	brique	moellon
colombage	pisé	galet
tuile canal	tuile plate	ardoise
pierre	brique	bois

⁵ Entourer la réponse adéquate

Etat de conservation

<i>gros œuvre</i>	murs extérieurs ¹	bon	moyen	médiocre	critique
	murs intérieurs ¹	bon	moyen	médiocre	critique
	toitures ¹	bon	moyen	médiocre	critique
<i>second œuvre</i>	portes ¹	bon	moyen	médiocre	critique
	fenêtres ¹	bon	moyen	médiocre	critique
	planchers ¹	bon	moyen	médiocre	critique
Pathologie ¹		humidité	fissures	menace ruine	
Expertise technique ¹		réalisée	à réaliser	urgente	aucune

Décoration

Présence de fresques ¹	OUI	NON
Particularités : _____		
Présence de graffiti ¹	OUI	NON
Particularités : _____		

4 - ROUES & MECANISMES

Nombre de roues	<input type="text"/>																																				
Largeur	<input type="text"/>																																				
Diamètre	<input type="text"/>																																				
Type	<table border="1"> <tr> <td rowspan="2"><i>horizontale</i> ¹</td> <td>cuillers</td> </tr> <tr> <td>pales</td> </tr> <tr> <td rowspan="3"><i>verticale</i> ¹</td> <td>dessus</td> </tr> <tr> <td>dessous</td> </tr> <tr> <td>de côté</td> </tr> </table>	<i>horizontale</i> ¹	cuillers	pales	<i>verticale</i> ¹	dessus	dessous	de côté																													
<i>horizontale</i> ¹	cuillers																																				
	pales																																				
<i>verticale</i> ¹	dessus																																				
	dessous																																				
	de côté																																				
Etat ¹	<table border="1"> <tr> <td>bon</td> <td>moyen</td> <td>médiocre</td> <td>critique</td> </tr> </table>	bon	moyen	médiocre	critique																																
bon	moyen	médiocre	critique																																		
Mécanismes	<table border="1"> <thead> <tr> <th>présence</th> <th>matériaux</th> <th colspan="4">état des mécanismes</th> </tr> </thead> <tbody> <tr> <td><i>arbre</i> ¹</td> <td> <table border="1"> <tr> <td>existant</td> <td>bois</td> <td rowspan="2">bon</td> <td rowspan="2">moyen</td> <td rowspan="2">médiocre</td> <td rowspan="2">critique</td> </tr> <tr> <td>inexistant</td> <td>métal</td> </tr> </table> </td> </tr> <tr> <td><i>engrenages</i> ¹</td> <td> <table border="1"> <tr> <td>existants</td> <td>bois</td> <td rowspan="2">bon</td> <td rowspan="2">moyen</td> <td rowspan="2">médiocre</td> <td rowspan="2">critique</td> </tr> <tr> <td>inexistants</td> <td>métal</td> </tr> </table> </td> </tr> <tr> <td><i>meule</i> ¹</td> <td> <table border="1"> <tr> <td>existante</td> <td></td> <td rowspan="2">bon</td> <td rowspan="2">moyen</td> <td rowspan="2">médiocre</td> <td rowspan="2">critique</td> </tr> <tr> <td>inexistante</td> <td></td> </tr> </table> </td> </tr> </tbody> </table>	présence	matériaux	état des mécanismes				<i>arbre</i> ¹	<table border="1"> <tr> <td>existant</td> <td>bois</td> <td rowspan="2">bon</td> <td rowspan="2">moyen</td> <td rowspan="2">médiocre</td> <td rowspan="2">critique</td> </tr> <tr> <td>inexistant</td> <td>métal</td> </tr> </table>	existant	bois	bon	moyen	médiocre	critique	inexistant	métal	<i>engrenages</i> ¹	<table border="1"> <tr> <td>existants</td> <td>bois</td> <td rowspan="2">bon</td> <td rowspan="2">moyen</td> <td rowspan="2">médiocre</td> <td rowspan="2">critique</td> </tr> <tr> <td>inexistants</td> <td>métal</td> </tr> </table>	existants	bois	bon	moyen	médiocre	critique	inexistants	métal	<i>meule</i> ¹	<table border="1"> <tr> <td>existante</td> <td></td> <td rowspan="2">bon</td> <td rowspan="2">moyen</td> <td rowspan="2">médiocre</td> <td rowspan="2">critique</td> </tr> <tr> <td>inexistante</td> <td></td> </tr> </table>	existante		bon	moyen	médiocre	critique	inexistante	
présence	matériaux	état des mécanismes																																			
<i>arbre</i> ¹	<table border="1"> <tr> <td>existant</td> <td>bois</td> <td rowspan="2">bon</td> <td rowspan="2">moyen</td> <td rowspan="2">médiocre</td> <td rowspan="2">critique</td> </tr> <tr> <td>inexistant</td> <td>métal</td> </tr> </table>	existant	bois	bon	moyen	médiocre	critique	inexistant	métal																												
existant	bois	bon	moyen					médiocre	critique																												
inexistant	métal																																				
<i>engrenages</i> ¹	<table border="1"> <tr> <td>existants</td> <td>bois</td> <td rowspan="2">bon</td> <td rowspan="2">moyen</td> <td rowspan="2">médiocre</td> <td rowspan="2">critique</td> </tr> <tr> <td>inexistants</td> <td>métal</td> </tr> </table>	existants	bois	bon	moyen	médiocre	critique	inexistants	métal																												
existants	bois	bon	moyen					médiocre	critique																												
inexistants	métal																																				
<i>meule</i> ¹	<table border="1"> <tr> <td>existante</td> <td></td> <td rowspan="2">bon</td> <td rowspan="2">moyen</td> <td rowspan="2">médiocre</td> <td rowspan="2">critique</td> </tr> <tr> <td>inexistante</td> <td></td> </tr> </table>	existante		bon	moyen	médiocre	critique	inexistante																													
existante		bon	moyen					médiocre	critique																												
inexistante																																					

5 - ARRIVEE D'EAU

Rivière

Arrats

Retenue d'eau

longueur

largeur

profondeur

envasement

oui

Bief/Canal

*nature des berges*¹

pierre

terre

mur

*état des berges*¹

*stabilité*¹

bon

moyen

médiocre

critique

*végétation*¹

bon

moyen

médiocre

critique

*approvisionnement en eau*¹

OUI

NON

*alimentation en eau*¹

satisfaisante

non satisfaisante

*durée de mise en eau*¹

temporaire

constante

durée par an

*rôle en période de crue*¹

fermé

ouvert

*envasement*¹

inexistant

peu important

important

*embâcles*¹

*sur site*¹

inexistants

peu nombreux

nombreux

*venant d'amont*¹

inexistants

peu nombreux

nombreux

Seuil

*existence*¹

présent

absent

*état*¹

bon

moyen

médiocre

critique

*rôle en période de crue*¹

satisfaisant

non satisfaisant

*modifications*¹

OUI

NON

date des modifications

nature des modifications

6 - UTILISATION

Type d'activité	
Date de cessation d'activité (s'il y a lieu)	1960
Nom du dernier utilisateur	Amir

7 - ENVIRONNEMENT

Accessibilité ¹	facile	difficile	inaccessible
----------------------------	--------	-----------	--------------

Espace extérieur

site ¹	remarquable	attrayant	banal
-------------------	-------------	-----------	-------

cadastre vert ¹	haut jet	cépées	buissons	découvert
----------------------------	----------	--------	----------	-----------

Autre bâtiment accolé ¹

OUI	NON
nature : remise projet restauration	

Distance autre moulin

amont	
aval	

Proximité sentier de randonnée ¹

OUI	NON
nature :	

Visibilité depuis un lieu public ¹

OUI	NON
-----	-----

8 - DOCUMENTATION & AUTRES ELEMENTS BIBLIOGRAPHIQUES

Contes ou légendes	
Documents historiques	
Autres informations particulières	

9 - DEVENIR

Vente ¹

OUI	NON
-----	-----

Mise à disposition ¹

OUI	NON
-----	-----

Restauration ¹

OUI	NON
------------	-----

Diagnostic ¹

OUI	NON
------------	-----

Objectif de la restauration ¹

résidence principale	résidence secondaire	locatif permanent	locatif temporaire
----------------------	----------------------	--------------------------	---------------------------

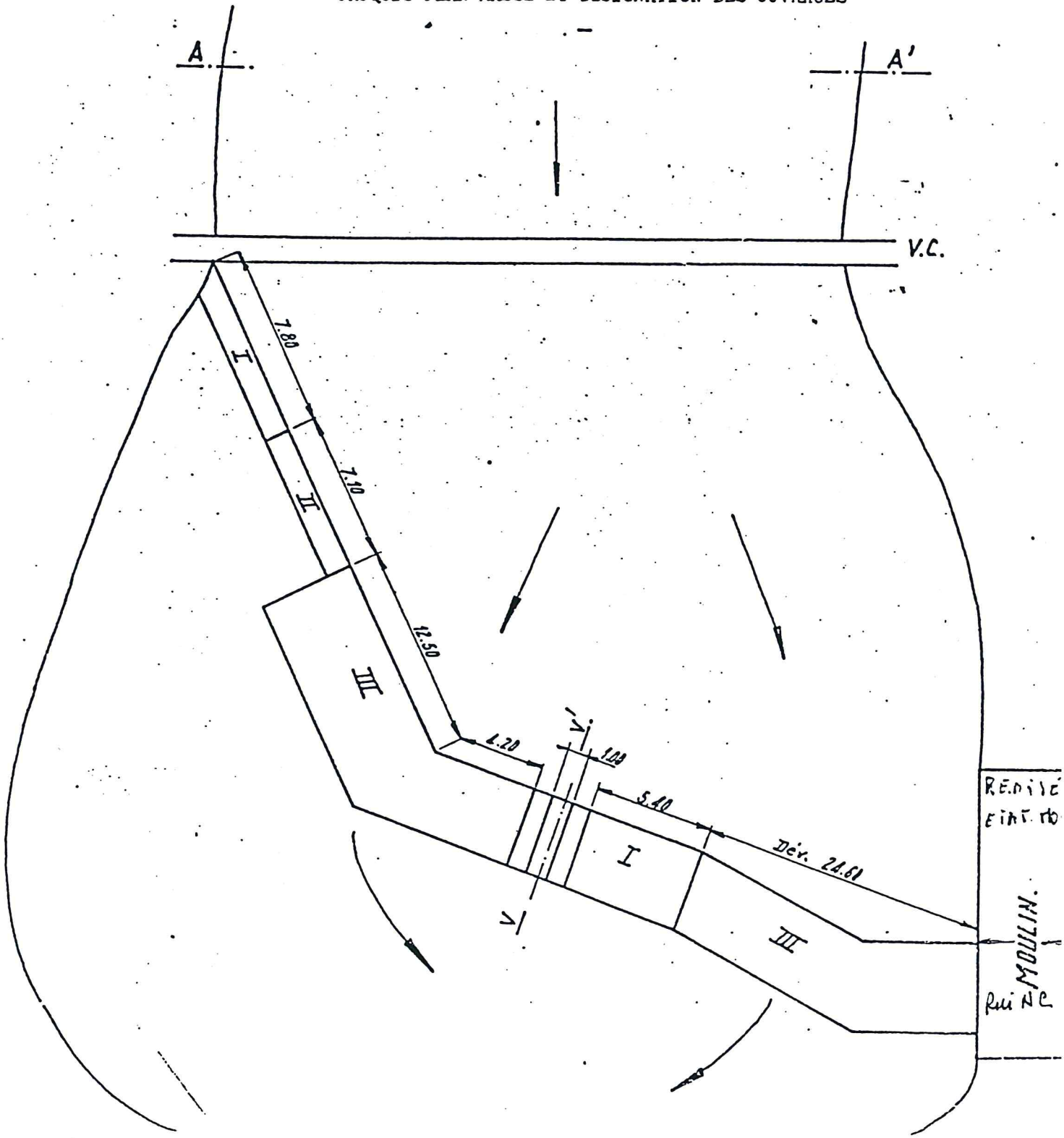
Observations : **Moulin en ruine irrécupérable – origine 12^e siècle – projet logement municipalité**

10 - PHOTOGRAPHIES





CROQUIS PLAN MASSE ET DESIGNATION DES OUVRAGES



**INVENTAIRE DU
PETIT PATRIMOINE
LIE A L'EAU**

MOULIN A EAU

1 - LOCALISATION

Nom de l'édifice **Moulin de Lassaigne**

Département **Tarn et Garonne** Canton **Auvillar**

Commune **Saint Loup** Hameau / Lieu-dit **Lassaigne**

Références cadastrales			Numéro d'ordre cartographique IGN (1/50000)
Feuille	Section	N° parcelle	

2 - PROPRIETE

Propriétaire : Etat - Département - Commune - Société - Association - **Particulier**

Dans les 3 derniers cas Nom ou Raison sociale du propriétaire : **M Benard Gérard**

Adresse : Moulin de Lassaigne 82340 Saint Loup

Téléphone : _____

Personne à contacter : _____

3 - DESCRIPTIF DE L'EDIFICE

Genre ¹
Protection ¹
Epoque principale de construction
Répertorié dans ⁶
Situation ¹
Matériaux de construction ¹
Matériaux de couverture ¹
Linteaux ¹

civil	religieux	militaire
MHCI	MHI	NP
carte de Cassini		cadastre Napoléon
berge rivière	île	canal
Pierre de taille	brique	moellon
colombage	pisé	galet
tuile canal	tuile plate	ardoise
pierre	brique	bois

⁶ Entourer la réponse adéquate

Etat de conservation

<i>gros œuvre</i>	murs extérieurs ¹	bon	moyen	médiocre	critique
	murs intérieurs ¹	bon	moyen	médiocre	critique
	toitures ¹	bon	moyen	médiocre	critique
<i>second œuvre</i>	portes ¹	bon	moyen	médiocre	critique
	fenêtres ¹	bon	moyen	médiocre	critique
	planchers ¹	bon	moyen	médiocre	critique
Pathologie ¹		humidité	fissures	menace ruine	
Expertise technique ¹		réalisée	à réaliser	urgente	aucune

Décoration

Présence de fresques ¹	OUI	NON
Particularités : _____		
Présence de graffiti ¹	OUI	NON
Particularités : _____		

4 - ROUES & MECANISMES

Nombre de roues

Largeur Diamètre

Type

<i>horizontale</i> ¹	cuillers
	pales
<i>verticale</i> ¹	dessus
	dessous
	de côté

Etat ¹

bon	moyen	médiocre	critique
-----	-------	----------	----------

Mécanismes

	présence	matériaux	état des mécanismes			
<i>arbre</i> ¹	existant	bois	bon	moyen	médiocre	critique
	inexistant	métal				
<i>engrenages</i> ¹	existants	bois	bon	moyen	médiocre	critique
	inexistants	métal				
<i>meule</i> ¹	existante		bon	moyen	médiocre	critique
	inexistante					

5 - ARRIVEE D'EAU

Rivière **Arrats**

Retenue d'eau	longueur	24,5 m
	largeur	
	profondeur	3,6 m
	envasement	important

Bief/Canal	<i>nature des berges</i> ¹	pierre	terre	mur
	<i>état des berges</i> ¹			

<i>stabilité</i> ¹	bon	moyen	médiocre	critique
<i>végétation</i> ¹	bon	moyen	médiocre	critique

<i>approvisionnement en eau</i> ¹	OUI	NON	
<i>alimentation en eau</i> ¹	satisfaisante	non satisfaisante	
<i>durée de mise en eau</i> ¹	temporaire	constante	
<i>durée par an</i>			
<i>rôle en période de crue</i> ¹	fermé	ouvert	
<i>envasement</i> ¹	inexistant	peu important	important

<i>embâcles</i> ¹			
<i>sur site</i> ¹	inexistants	peu nombreux	nombreux
<i>venant d'amont</i> ¹	inexistants	peu nombreux	nombreux

Seuil	<i>existence</i> ¹	présent	absent		
	<i>état</i> ¹	bon	moyen	médiocre	critique
	<i>rôle en période de crue</i> ¹	satisfaisant		non satisfaisant	
	<i>modifications</i> ¹	OUI		NON	
	<i>date des modifications</i>	Aménagement Arrats 1978			
	<i>nature des modifications</i>				

6 - UTILISATION

Type d'activité	
Date de cessation d'activité (s'il y a lieu)	
Nom du dernier utilisateur	

7 - ENVIRONNEMENT

Accessibilité ¹	facile	difficile	inaccessible
----------------------------	---------------	-----------	--------------

Espace extérieur

site ¹	remarquable	attrayant	banal
-------------------	-------------	------------------	-------

cadastre vert ¹	haut jet	cépées	buissons	découvert
----------------------------	----------	---------------	----------	-----------

Autre bâtiment accolé ¹

OUI	NON
nature :	

Distance autre moulin

amont	
aval	

Proximité sentier de randonnée ¹

OUI	NON
nature :	

Visibilité depuis un lieu public ¹

OUI	NON
------------	-----

8 - DOCUMENTATION & AUTRES ELEMENTS BIBLIOGRAPHIQUES

Contes ou légendes	
Documents historiques	
Autres informations particulières	

9 - DEVENIR

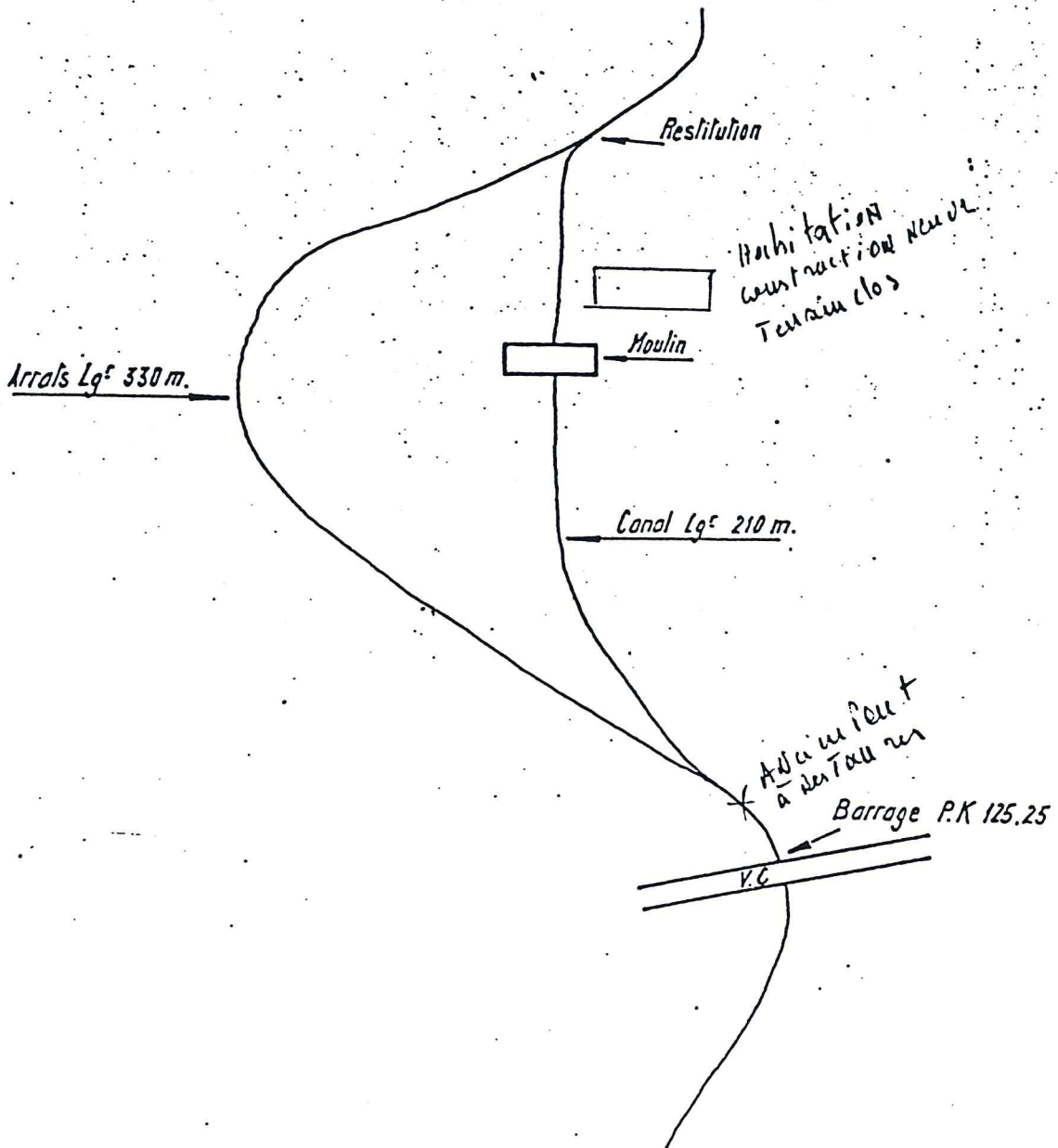
Vente ¹	OUI	NON		
Mise à disposition ¹	OUI	NON		
Restauration ¹	OUI	NON		
Diagnostic ¹	OUI	NON		
Objectif de la restauration ¹	résidence principale	résidence secondaire	locatif permanent	locatif temporaire

Observations : **site clos – habitation récente à proximité du moulin – moulin reconstruit**

10 - PHOTOGRAPHIES



CROQUIS PLAN MASSE ET DESIGNATION DES OUVRAGES



**INVENTAIRE DU
PETIT PATRIMOINE
LIE A L'EAU**

MOULIN A EAU

1 - LOCALISATION

Nom de l'édifice **Moulin de Jouet**

Département **Tarn et Garonne** Canton **Auvillar**

Commune **Lafitte ST-LOUP** Hameau / Lieu-dit **Jouet**

Références cadastrales			Numéro d'ordre cartographique IGN (1/50000)
Feuille	Section	N° parcelle	

2 - PROPRIETE

Propriétaire : Etat - Département - Commune - Société - Association - **Particulier**

Dans les 3 derniers cas Nom ou Raison sociale du propriétaire : **Mr Carcenac**

Adresse : 7 quai Duprat 82200 Moissac

Téléphone : 05 63 04 75 55 / 06 80 06 12 19

Personne à contacter : _____

3 - DESCRIPTIF DE L'EDIFICE

Genre ¹
Protection ¹
Epoque principale de construction
Répertorié dans ⁷
Situation ¹

Matériaux de construction ¹

Matériaux de couverture ¹

Linteaux ¹

civil	religieux	militaire
MHCI	MHI	NP
carte de Cassini		cadastre Napoléon
berge rivière	île	canal
pierre de taille	brique	moellon
colombage	pisé	galet
tuile canal	tuile plate	ardoise
pierre	brique	bois

⁷ Entourer la réponse adéquate

Etat de conservation

<i>gros œuvre</i>	murs extérieurs ¹	bon	moyen	médiocre	critique
	murs intérieurs ¹	bon	moyen	médiocre	critique
	toitures ¹	bon	moyen	médiocre	critique
<i>second œuvre</i>	portes ¹	bon	moyen	médiocre	critique
	fenêtres ¹	bon	moyen	médiocre	critique
	planchers ¹	bon	moyen	médiocre	critique
Pathologie ¹	humidité	fissures		menace ruine	
Expertise technique ¹	réalisée	à réaliser	urgente	aucune	

Décoration

Présence de fresques ¹	OUI	NON
Particularités :	_____	
Présence de graffiti ¹	OUI	NON
Particularités :	_____	

4 - ROUES & MECANISMES

Nombre de roues	<input type="text"/>					
Largeur	<input type="text"/>	Diamètre	<input type="text"/>			
Type	<i>horizontale</i> ¹	cuillers				
		pales				
	<i>verticale</i> ¹	dessus				
		dessous				
		de côté				
Etat ¹	bon	moyen	médiocre	critique		
Mécanismes	présence	matériaux	état des mécanismes			
<i>arbre</i> ¹	existant	bois	bon	moyen	médiocre	critique
	inexistant	métal				
<i>engrenages</i> ¹	existants	bois	bon	moyen	médiocre	critique
	inexistants	métal				
<i>meule</i> ¹	existante		bon	moyen	médiocre	critique
	inexistante					

5 - ARRIVEE D'EAU

Rivière	Arrats				
Retenue d'eau	longueur	18,5 m			
	largeur				
	profondeur	2 m			
	envasement	oui			
Bief/Canal	<i>nature des berges</i> ¹	pierre	terre	mur	
	<i>état des berges</i> ¹				
	<i>stabilité</i> ¹	bon	moyen	médiocre	critique
	<i>végétation</i> ¹	bon	moyen	médiocre	critique
	<i>approvisionnement en eau</i> ¹	OUI		NON	
	<i>alimentation en eau</i> ¹	satisfaisante		non satisfaisante	
	<i>durée de mise en eau</i> ¹	temporaire		constante	
	<i>durée par an</i>				
	<i>rôle en période de crue</i> ¹	fermé		ouvert	
	<i>envasement</i> ¹	inexistant	peu important	important	
<i>embâcles</i> ¹					
	<i>sur site</i> ¹	inexistants	peu nombreux	nombreux	
	<i>venant d'amont</i> ¹	inexistants	peu nombreux	nombreux	
Seuil	<i>existence</i> ¹	présent		absent	
	<i>état</i> ¹	bon	moyen	médiocre	critique
	<i>rôle en période de crue</i> ¹	satisfaisant		non satisfaisant	
	<i>modifications</i> ¹	OUI		NON	
	<i>date des modifications</i>				
	<i>nature des modifications</i>				

6 - UTILISATION

Type d'activité	
Date de cessation d'activité (s'il y a lieu)	
Nom du dernier utilisateur	

7 - ENVIRONNEMENT

Accessibilité ¹	facile	difficile	inaccessible
----------------------------	---------------	-----------	--------------

Espace extérieur

site ¹	remarquable	attrayant	banal
-------------------	-------------	-----------	--------------

cadastre vert ¹	haut jet	cépées	buissons	découvert
----------------------------	-----------------	--------	-----------------	-----------

Autre bâtiment accolé ¹

OUI	NON
nature : habitation	

Distance autre moulin

amont	
aval	

Proximité sentier de randonnée ¹

OUI	NON
nature :	

Visibilité depuis un lieu public ¹

OUI	NON
------------	-----

8 - DOCUMENTATION & AUTRES ELEMENTS BIBLIOGRAPHIQUES

Contes ou légendes

Documents historiques

Autres informations particulières

9 - DEVENIR

Vente ¹	OUI	NON		
Mise à disposition ¹	OUI	NON		
Restauration ¹	OUI	NON		
Diagnostic ¹	OUI	NON		
Objectif de la restauration ¹	résidence principale	résidence secondaire	locatif permanent	locatif temporaire

Observations : **Propriétaire à recontacter pour projet de rénovation mais environnement (SICA Pruneaux – dépendances) banal**

10 - PHOTOGRAPHIES





CROQUIS PLAN MASSE ET DESIGNATION DES OUVRAGES

