


# DEUX RIVES RANDO

## Circuit du Moulin AUVILLAR



Autour d'Auvillar, classé un des plus beaux villages de France, nous vous proposons deux circuits qui peuvent être réunis pour n'en faire qu'un grand. Ils permettent de découvrir le calme de la Garonne et du ruisseau profond ainsi que d'apprécier les points de vues sur les vallées de l'Arratz et de la Garonne ainsi que le pont romain de Poutoy.



7,5 Kms



2 h 10



balisage



COMMUNAUTÉ  
DE COMMUNES  
DES Deux Rives



Les Plus  
Beaux Villages  
de France®

- 1** Départ de la place des moines (à côté de la gendarmerie). Rejoindre le cœur du village en passant sous la tour de l'horloge (ancienne porte de ville). Rallier la halle circulaire. Suivre jusqu'au port une partie commune avec le chemin de Saint-Jaques de Compostelle (balisage rouge et blanc).
- 2** Longer les habitations du port en suivant la voie bitumée sur la gauche passant devant l'église Ste-Catherine (patronne des marins). Les ex-voto : maquettes de bateaux anciennement suspendus à la voûte de la chapelle sont maintenant visibles au musée de la batellerie dans la tour de l'horloge. Poursuivre en direction de la D11.
- 3** Traverser la D11 (balisage jaune) en prenant en face le chemin qui mène au terrain de football que l'on contournera par la gauche.
- 4** Remonter par l'escalier qui traverse le parking du squash club. On arrive alors sur la D12.  
Prendre à droite puis tout de suite à gauche la petite route qui monte à travers bois au lieu-dit «Labraque».  
Poursuivre en traversant les fermes de «Baragnes» et «Bordes», à l'approche du plateau. Continuer la montée vers la crête.
- 5** A l'intersection prendre à gauche pour atteindre 500 m plus loin «Castérus». Continuer tout droit en quittant le bitume.
- 6** Emprunter alors le chemin de terre qui mène à la tour de «Gâches», ancien moulin à vent.

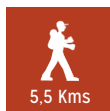
7 Après le moulin, laisser sur la droite le chemin d'accès au centre de loisirs pour poursuivre tout droit, par la D88.

8 Après 1Km, on peut rentrer directement sur Auvillar en prenant à gauche la route dite «Cap de Pech» qui offre une vue sur la vallée et le village.

### VARIANTE POUR RALLIER LE CIRCUIT DE POUTOY

Si l'on veut jumeler les deux circuits (5Km supplémentaires), continuer tout droit puis emprunter la D11 sur la gauche. A hauteur des maisons neuves, suivre alors à droite la voie goudronnée. A partir de ce point, se reporter au descriptif du «circuit du Poutoy» à partir de 2

## Circuit de Poutoy



1 De la place des moines rejoindre la D12 et suivre à droite la rue de la sauvetat puis la D11 (direction Bardigues).

2 Après 1Km parcouru, quitter la route et prendre à gauche la voie goudronnée qui devient chemin après 200m. Suivre ce sentier en descendant toujours dans la combe.

3 On longe ensuite le ruisseau profond (sans le voir) pour rejoindre la D11 et le pont de Beaugin. De là on voit la profondeur du ruisseau.

4 Franchir le pont pour s'engager tout de suite à gauche dans la voie bitumée, en direction de l'usine d'incinération.


5 Au prochain croisement tourner à droite et emprunter le route sur 200m.

6 Puis bifurquer sur la gauche avant la traversée du pont sur l'A62, suivre ensuite une petite route qui descend jusqu'à la D12.

7 S'engager en face (à gauche de la station), dans un chemin qui serpente dans les bois et descend vers la Garonne pour atteindre au bout de 450 m le pont de Poutoy. Après le pont, suivre à gauche le large chemin qui débouche sur la D12.

8 Remonter en face par la route qui mène à l'oratoire de Marchet (bâti sur l'emplacement de l'ancienne chapelle des vigneron et départ du cortège de la fête traditionnelle des vigneron de la St Noé).

Retour au centre d'Auvillar par la rue du Marchet, puis en remontant la D12.

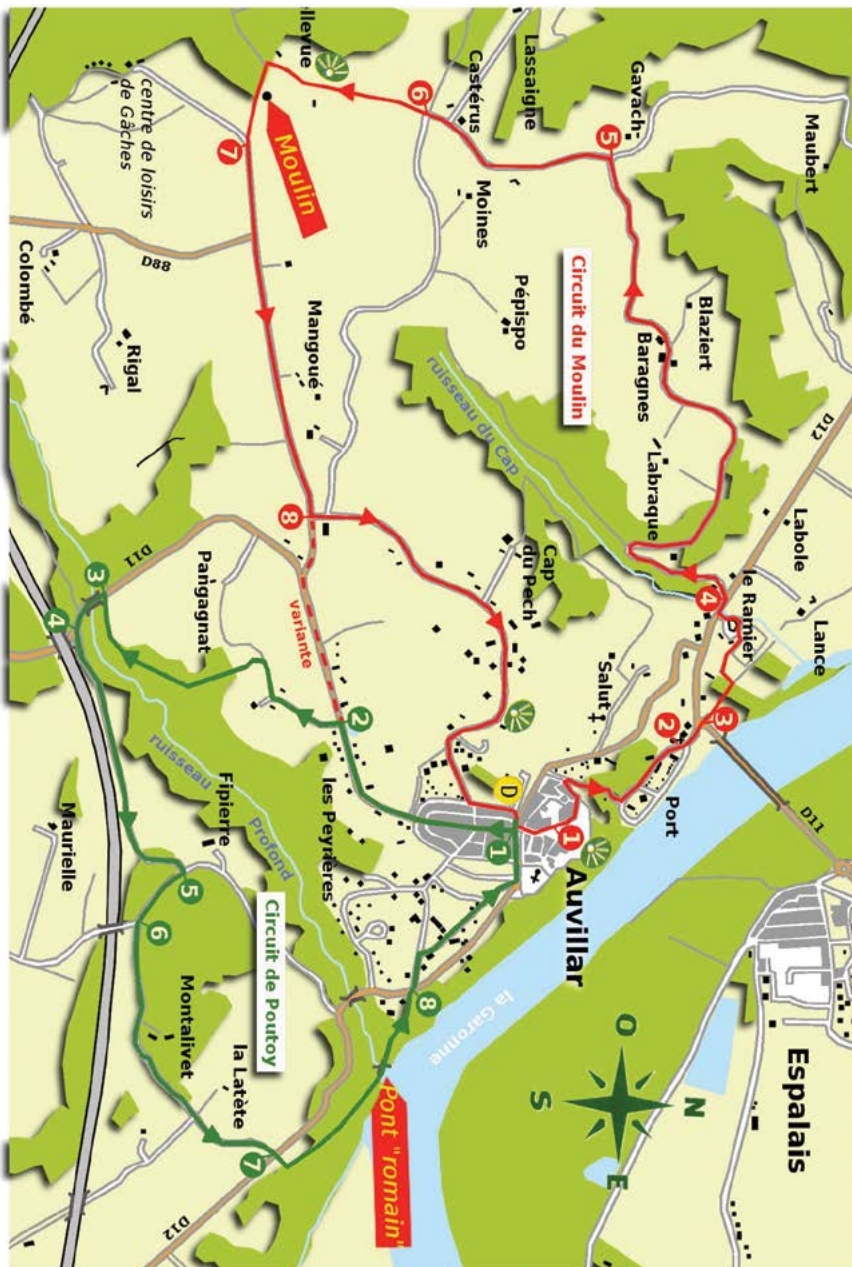


#### LÉGENDE :

D Point de départ et parking

Itinéraire et sens du circuit

Point de vue



Code balisage :



Changement de direction



Continuité du sentier



Mauvaise direction



*Halle d'Auwillar*

## Le saviez-vous ?

- **La halle circulaire d'Auwillar :**

A l'origine, une halle rectangulaire du XIII<sup>ème</sup> siècle se dressait au milieu de la place. En ruine en 1825, elle fut remplacée par une halle circulaire (un cercle s'intégrant mieux à la forme triangulaire de la place).



### Les ATOUTS du circuit :

***Dans le village :*** l'ancienne halle aux grains, la tour de l'horloge, l'église St Pierre, le point de vue sur la vallée de la Garonne.

***Sur le circuit du moulin :*** le port d'Auwillar, les points de vue sur la vallée de l'Arratz, le moulin à vent de Gâches.

***Sur le circuit de Poutoy :*** le pont romain, les bords de Garonne, l'oratoire de Marchet.